Liberté • Égalité • Fraternité
RÉPUBLIQUE FRANÇAISE

Bulletin d'information du BEPH

janvier 2011
n° 47



DIRECTION GÉNÉRALE DE L'ÉNERGIE ET DU CLIMAT

DIRECTION DE L'ÉNERGIE

bureau exploration-production des hydrocarbures (BEPH)

MINISTÈRE DE L'ÉCONOMIE
DES FINANCES ET DE L'INDUSTRIE

BUREAU EXPLORATION-PRODUCTION DES HYDROCARBURES

BULLETIN D'INFORMATION DU BEPH

JANVIER 2011

EXPLORATION-PRODUCTION D'HYDROCARBURES
ET STOCKAGES SOUTERRAINS EN FRANCE

MINEFI/DGEC/DE/SD2, BEPH

Arche de la Défense - Paroi Nord - 92055 La Défense CEDEX

Tél 33 1 40 81 95 27 - Fax 33 1 40 81 95 29

Dgec-beph@developpement-durable.gouv.fr

http://www.developpement-durable.gouv.fr/-Energies,198-.html

SYNOPTIQUE MENSUEL JANVIER 2011

Voir page du bulletin		JANVIER	FEVRIER	MARS	AVRIL	MAI	JUIN	JUILLET	AOÛT	SEPTEMBRE	OCTOBRE	NOVEMBRE	DECEMBRE
7	**Domaine minier**												
	Exploration												
	Demandes recevables												
	Demandes de prolongation												
	Attributions												
	Prolongations												
	Expirations / Renonciations												
	Exploitation												
	Demandes recevables	1											
	Demandes de prolongation	1											
	Attributions												
	Prolongations / Prorogations	1											
	Expirations / Renonciations												
	Activité de géophysique												
	Campagnes de sismique réflexion												
	A terre												
	En mer	Rhône Maritime											
	Autres méthodes												
	Activité de forage												
	Exploration												
	A terre	SMB 107H	CAX 91D										
	En mer												
	Exploitation												
	Bassin de Paris												
	Aquitaine												

	Activité de production	**Pétrole et liquides**			**Gaz**		
			Production du mois en tonnes	**Rythme annuel en Mt/an**		**Production du mois en milliers de m3**	**Rythme annuel en milliards de m3/an**
	Mois de décembre 2010	**Pétrole brut :**	**78 477**	**0,896**	**Gaz brut :**	**116 467**	**1,350**
		Essences et condensats :	**2 816**	**0,033**	**Gaz commercialisé :**	**65 128**	**0,745**
		GPL :					

Pour toutes informations complémentaires :

- Production-développement : ***dgec-beph-production@developpement-durable.gouv.fr***
- Autres informations : ***dgec-beph@developpement-durable.gouv.fr***

INFORMATIONS DU MOIS

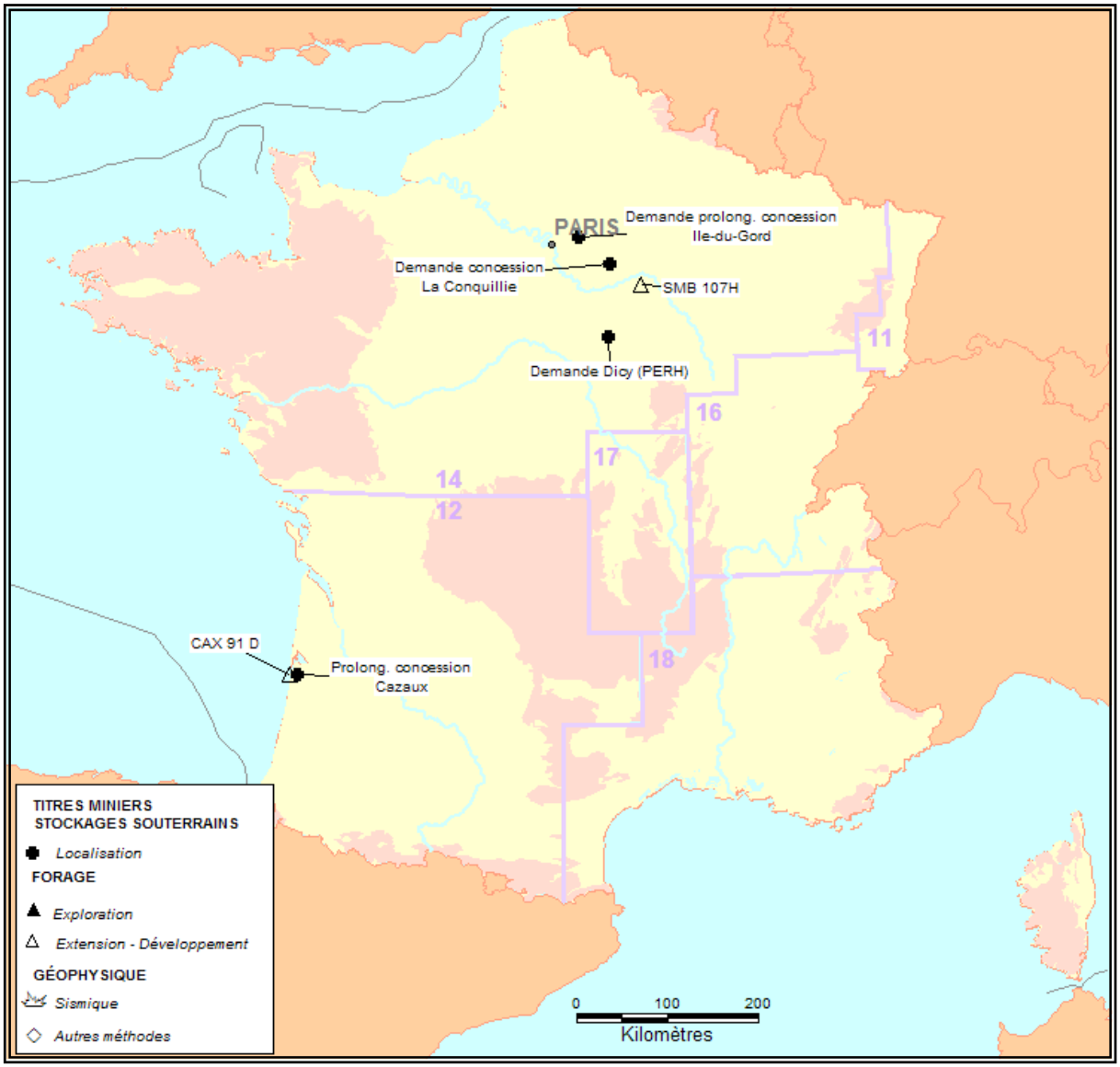

DOMAINE MINIER

DEMANDE DE PERMIS DE RECHERCHES

N° DIREM	ZONE	DÉNOMINATION	PÉTITIONNAIRE
1650	14	Dicy	Realm

DEMANDE DE CONCESSION

N° DIREM	ZONE	DÉNOMINATION	PÉTITIONNAIRE
D 91	14	La Conquillie	VERMILION REP

DEMANDE DE PROLONGATION DE CONCESSION

N° DIREM	ZONE	DÉNOMINATION	TITULAIRE
C 58	14	Ile-du-Gord	Petrorep

PROLONGATION DE CONCESSION

N° DIREM	ZONE	DÉNOMINATION	TITULAIRE
C 10	14	Cazaux	Vermilion Emeraude Rep

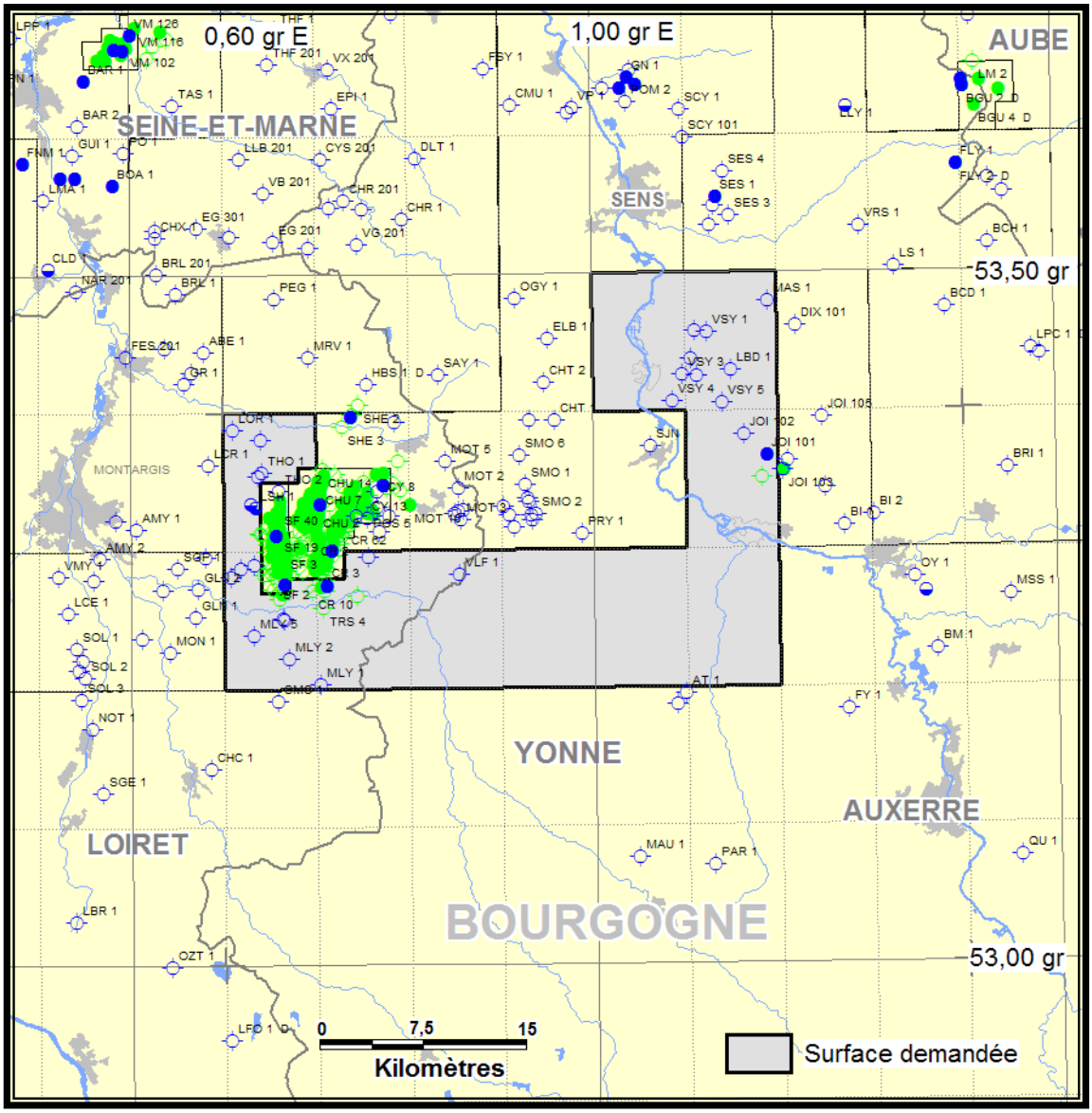

N° ET NOM DE LA DEMANDE DE PERMIS	: 1650 Dicy
PÉTITIONNAIRE	: Realm Energy International
DATE DE PÉTITION	: 21.06.2010
DATE DE PARUTION AU J.O.R.F.	: 11.01.2011
DATE DE PARUTION AU J.O.U.E.	: 16.12.2010
SURFACE SOLLICITÉE (km²)	: 705
DURÉE DE LA VALIDITÉ (années)	: 5
FIN DE CONCURRENCE	: 16.03.2011

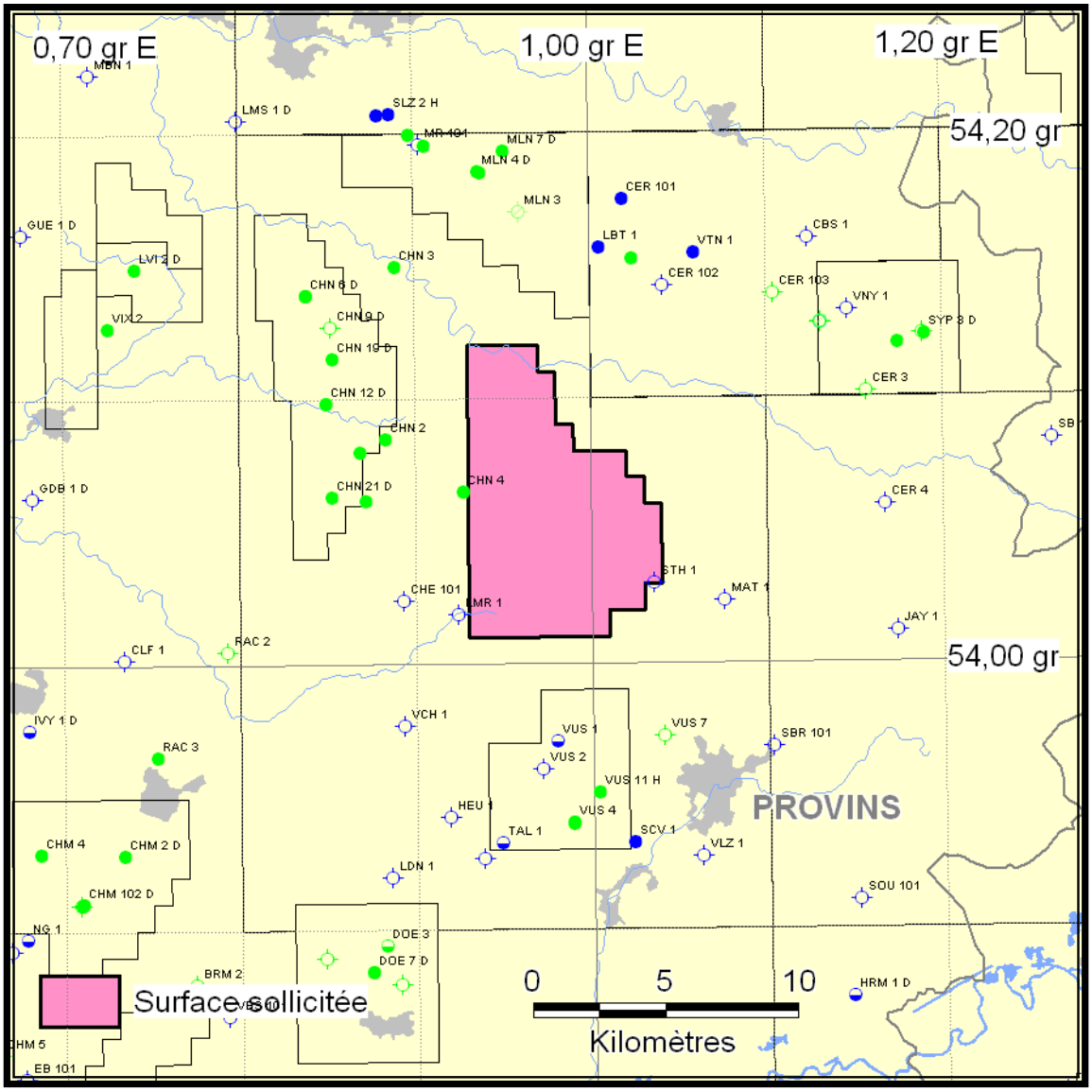

N° ET NOM DE LA DEMANDE DE CONCESSION	: D 91 La Conquillie
PÉTITIONNAIRE	: Vermilion Rep
DATE DE PÉTITION	: 06.03.2008
SURFACE SOLLICITÉE (km²)	: 59,6
VALIDITÉ DEMANDÉE (années)	: 15

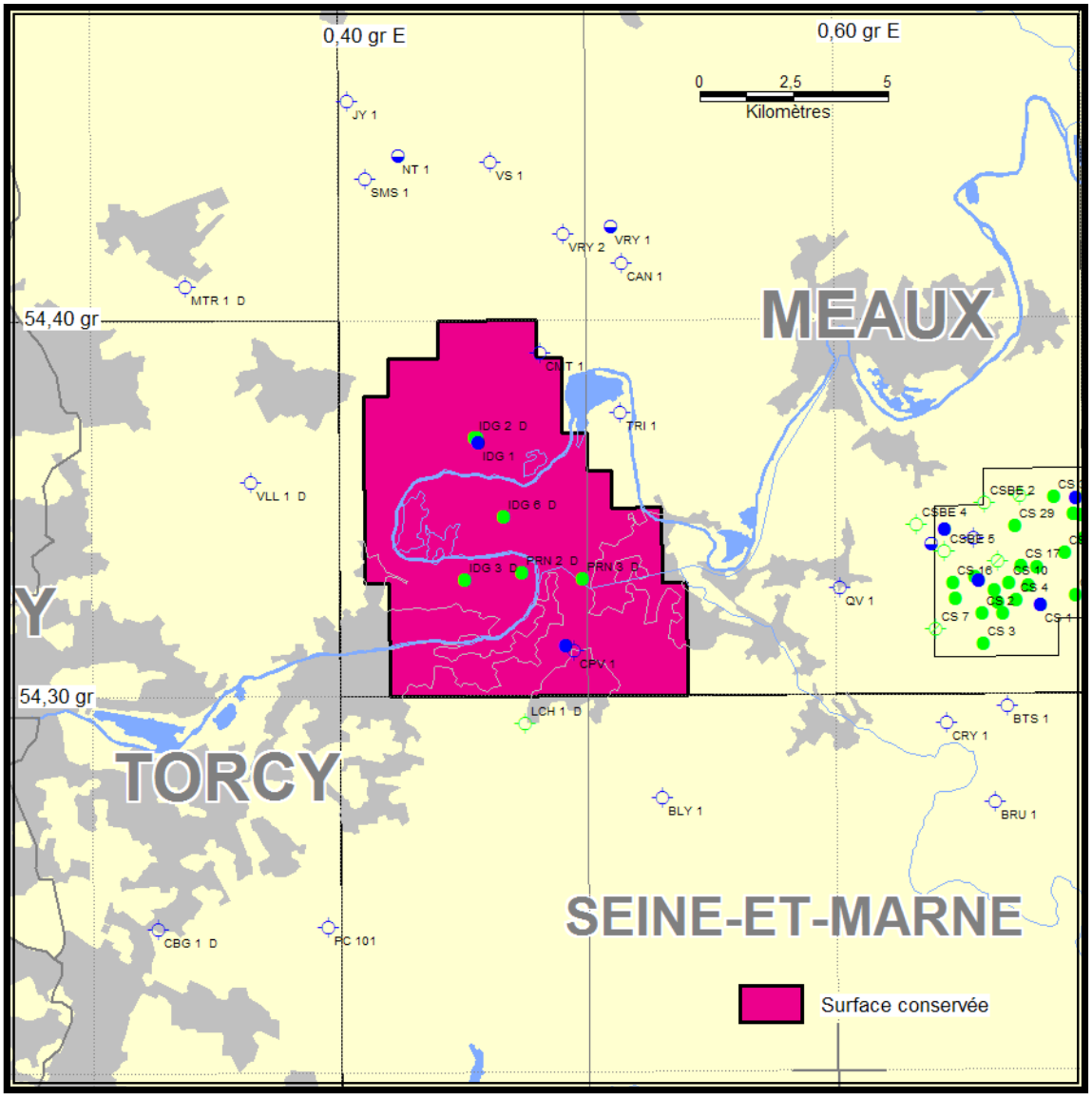

N° ET NOM DE LA CONCESSION	: C 58 Ile-du-Gord
TITULAIRE	: Petrorep
DATE DE PÉTITION	: 07.01.2011
SUPERFICIE (km²)	: 64,7
VALIDITÉ DEMANDÉE (années)	: 15
OBSERVATIONS	: demande de prolongation

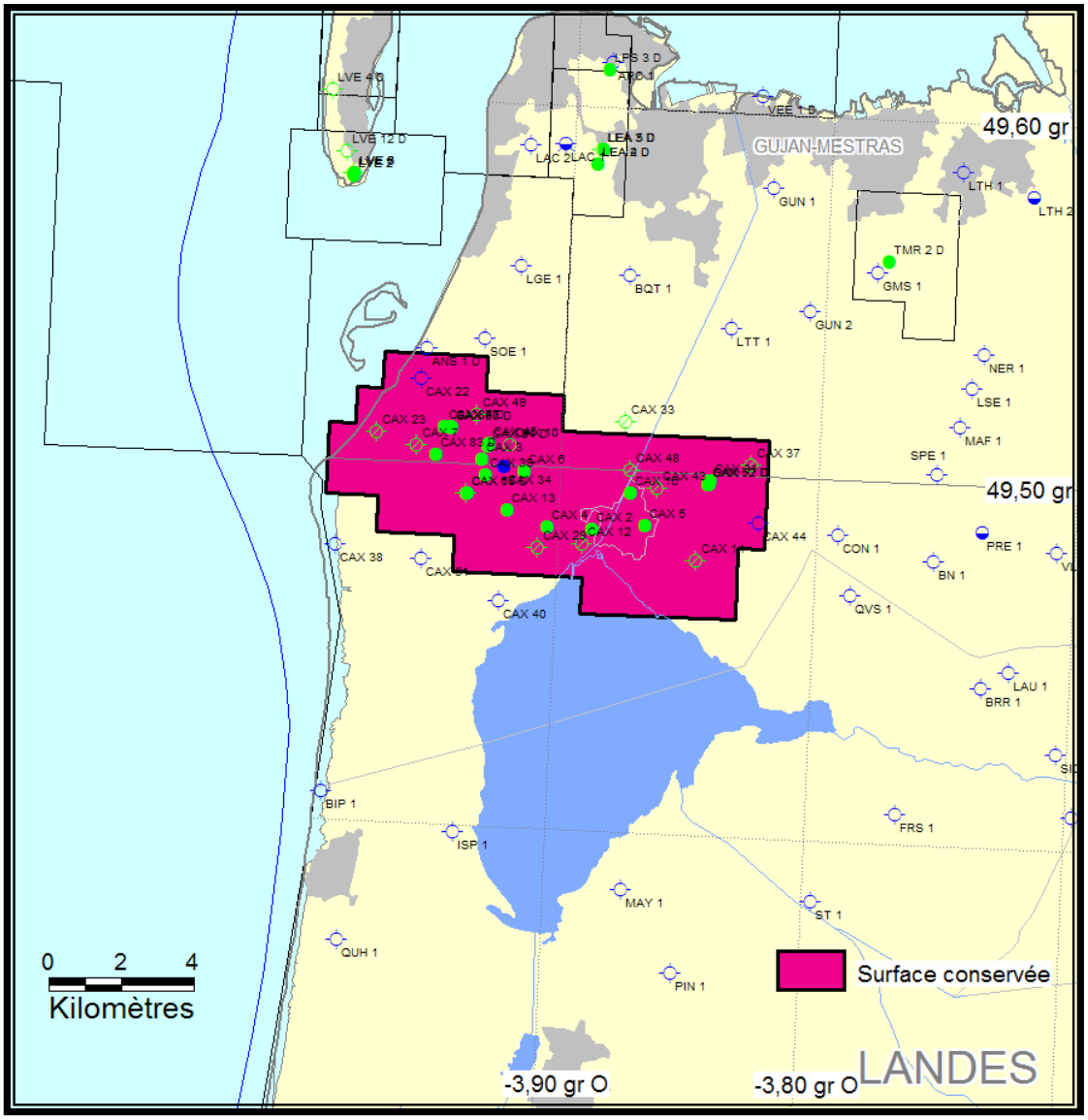

N° ET NOM DE LA CONCESSION PROLONGÉE	: C 10 Cazaux
TITULAIRE	: Vermilion Rep
DATE DU DÉCRET D'OCTROI	: 23.12.2010
DATE DE PARUTION AU J.O.R.F.	: 26.12.2010
SUPERFICIE (km²)	: 54,90
DURÉE DE LA VALIDITÉ	: jusqu'au 01.01.2035

Demandes de permis exclusifs de recherches déclarées recevables en cours d'instruction au 31/01/2011

Numéro Zone Surface	Nom Pétitionnaires	Pétition Recevabilité	JO France JO Europ.	Fin concurrence	Observations
1495 12 8110 km²	**Parentis Maritime** HUNT OVERSEAS	13/06/2002	13/08/2002 30/07/2002	**28/10/2002**	
1552 14 1456 km²	**Yvelines** POROS	04/12/2007 06/03/2008	13/04/2008 19/07/2008	**17/10/2008**	Concurrence avec Plaisir.
1557 14 281 km²	**Trois Chênes** GEOPETROL	11/04/2008 05/06/2008	10/10/2008 03/12/2008	**03/03/2009**	Concurrence avec Nangis, Champfolie et Valence-en-Brie.
1566 14 132 km²	**Plaisir** TOREADOR ENERGY FRANCE	11/09/2008			Concurrence avec Yvelines.
1569 14 133 km²	**Obernai** THERMOPYLES	18/12/2008 10/02/2009	04/06/2009 25/04/2009	**24/07/2009**	
1570 14 20 km²	**Forcelles** TERRE	03/07/2008 11/02/2009	01/07/2009 26/05/2009	**24/08/2009**	Concurrence avec Forcelles (Cambrian Ressources SAS).
1571 14 330 km²	**Coulommiers** TOREADOR ENERGY France	06/11/2008 20/01/2009	25/04/2009	**24/07/2009**	Concurrence avec Coulommiers (Sterling) et Champrose.
1572 12 218 km²	**Donzacq** EGDON, STERLING, NAUTICAL, MALTA OIL	12/12/2008 17/02/2009	24/09/2009 24/07/2009	**22/10/2009**	
1573 14 808 km²	**Coulommiers** STERLING RESOURCES LIMITED, PETRO VENTURES	12/12/2008 07/04/2009	24/09/2009 24/07/2009	**22/10/2009**	Concurrence avec Coulommiers (Toreador) et Champrose, L'Ourcq et Fère-en-Tardenois.
1574 14 395 km²	**Chevry** POROS	01/12/2008 20/02/2009	25/04/2009	**24/07/2009**	Concurrence avec Ozoir-la-Ferrière.
1576 14 214,68 km²	**Nangis** TOREADOR	30/01/2009			Concurrence avec les Trois Chênes, Valence-en-Brie, Champfolie.
1577 14 64 km²	**Valence-en-Brie** BRIDGEOIL	04/02/2009			Concurrence avec les Trois Chênes, Nangis, Champfolie.
1578 14 64 km²	**Champfolie** VERMILION REP	02/03/2009			Concurrence avec les Trois Chênes, Nangis, Valence-en-Brie.
1581 14 1444 km²	**L'Ourcq** GALLI COZ	31/05/2008 20/03/2009	01/07/2009 26/05/2009	**24/08/2009**	En concurrence avec Coulommiers (Sterling, Petro Ventures), (Toreador), Fère-en-Tardenois, Tardenois (Concorde).
1583 14 871 km²	**Chéroy** LUNDIN INTERNATIONAL	04/03/2009 26/05/2009	16/10/2009 11/08/2009	**09/11/2009**	En concurrence avec Chaumont.
1584 14 360 km²	**Bleue Lorraine Nord** EUROPEAN GAS LIMITED	22/09/2008 20/04/2009	18/10/2009 22/10/2009	**20/01/2010**	
1585 18 6785 km²	**Brignoles** SCHUEPBACH ENERGY LLC	01/10/2008 28/07/2009	15/01/2010 30/01/2010	**30/04/2010**	En concurrence avec Gréoux-les-Bains,
1586 18 3430 km²	**Provence** QUEENSLAND GAS COMPAGNY	23/10/2008 28/07/2009	20/10/2009	**18/01/2010**	En concurrence partielle avec Gargas.
1587 14 265 km²	**Ozoir-la-Ferrière** CONCORDE ENERGY	13/07/2009			En concurrence partielle avec Chevry.
1588 11 68 km²	**Recouvrance** THERMOPYLES	27/03/2009 06/08/2009	10/11/2009 22/10/2009	**20/01/2010**	
1589 14 263 km²	**Tardenois** CONCORDE ENERGY	20/08/2009			En concurrence partielle avec l'Ourcq et Fère-en-Tardenois.
1590 14 20 km²	**Forcelles** CAMBRIAN RESSOURCES SAS	21/08/2009			En concurrence avec Forcelles (Terre).
1591 14 988 km²	**Fère-en-Tardenois** TOREADOR ENERGY France	21/08/2009			En concurrence partielle avec l'Ourcq, Coulommiers (Sterling, Petro Ventures) et Tardenois.
1592 16 3800 km²	**Lyon-Annecy** SCHUEPBACH ENERGY LLC	15/01/2009 02/09/2009	13/03/2010 23/01/2010	**23/04/2010**	En concurrence avec Blyes.
1593 18 870 km²	**Gargas** TETHYS OIL France	12/01/2010			En concurrence partielle avec Provence.
1594 14 261 km²	**Pays de Bray Sud** POROS SAS	19/08/2009 02/02/2010	16/06/2010 17/06/2010	**15/09/2010**	

Demandes de permis exclusifs de recherches déclarées recevables en cours d'instruction au 31/01/2011

Numéro Zone Surface	Nom Pétitionnaires	Pétition Recevabilité	JO France JO Europ.	Fin concurrence	Observations
1595 14 775 km²	**Sergines** CONCORDE ENERGY	08/01/2010 12/03/2010	16/06/2010 17/06/2010	**15/09/2010**	En concurrence avec Sens, Everly.
1596 14 775 km²	**Sens** REALM	11/12/2009 12/03/2010	16/06/2010 17/06/2010	**15/09/2010**	En concurrence avec Sergines, Everly.
1597 - 21000 km²	**Marges du Finistère** GTO LIMITED	15/09/2009	20/02/2010 09/03/2010	**07/06/2010**	
1598 14 587 km²	**Pays de Bray** POROS S.A.S.	21/04/2009 02/02/2010	16/06/2010 17/06/2010	**15/09/2010**	
1599 14 274 km²	**Sézanne** CONCORDE ENERGY	08/09/2009 06/05/2010	16/06/2010 01/06/2010	**30/08/2010**	En concurrence avec Sézanne (Realm), Marigny.
1600 14 870 km²	**Sézanne** REALM	11/12/2009 26/04/2010	16/06/2010 01/06/2010	**30/08/2010**	En concurrence avec Sézanne (Concorde), Marigny, Champfleury.
1601 14 952 km²	**Dormans** CONCORDE ENERGY	18/09/2009 10/02/2010	18/03/2010 26/03/2010	**24/06/2010**	En concurrence avec Montmort-Lucy et Saint Martin d'Ablois.
1602 14 871 km²	**Chaumont** CONCORDE ENERGY	27/10/2009			En concurrence avec Chéroy.
1604 14 118 km²	**Courpalay** REALM	19/11/2009 23/02/2010	16/06/2010 17/06/2010	**15/09/2010**	En concurrence avec Courpalay (Bluebach), Rozay-en-Brie, Mauperthuis, Gastins, Gastins (ext.).
1605 - 1312 km²	**Hermine** BARDOIL ENERGY SAS	09/12/2009 02/03/2010	16/06/2010 01/06/2010	**30/08/2010**	
1606 14 557 km²	**Montmort-Lucy** REALM	11/12/2009			En concurrence avec Dormans et Saint Martin d'Ablois.
1607 11 328 km²	**Seebach** BLUEBACH	06/11/2009 25/02/2010	16/06/2010		
1608 11 514 km²	**Sierentz** BLUEBACH	06/11/2009 06/04/2010	16/06/2010		
1609 11 516 km²	**Dannemarie** BLUEBACH	06/11/2009 06/04/2010	16/06/2010		
1610 11 675 km²	**Staffelfelden** BLUEBACH	06/11/2009 06/04/2010	16/06/2010		En concuerrence avec Bollwiller.
1611 11 920 km²	**Dessenheim** BLUEBACH	06/11/2009 06/04/2010	16/06/2010		
1612 16 3283 km²	**Blyes** REALM	20/04/2010			En concurrence avec Lyon-Annecy et Gex Sud.
1613 16 1991 km²	**Gex Sud** EGDON, EAGLE, NAUTICAL	21/04/2010			En concurrence avec Lyon-Annecy.
1614 18 218 km²	**Gréoux-les-Bains** THERMOPYLES	11/02/2010			En concurrence avec Brignoles.
1615 14 671 km²	**Chailley** THERMOPYLES	13/02/2010 01/03/2010	16/06/2010 17/06/2010	**15/09/2010**	
1616 14 825 km²	**Meaux** REALM	19/11/2009 12/03/2010	16/06/2010 17/06/2010	**15/09/2010**	En concurrence avec Fère-en-Tardenois et Meaux (Toreador).
1617 14 396 km²	**Saint Martin d'Ablois** BLUEBACH	21/06/2010			En concurrence avec Dormans et Montmort-Lucy.
1618 14 629 km²	**Meaux** TOREADOR ENERGY France, HESS OIL France	23/06/2010			En concurrence avec Meaux (Realm).
1619 14 52 km²	**Champcenest** REALM	15/03/2010 08/06/2010	24/08/2010 05/08/2010	**03/11/2010**	En concurrence avec Courchamp (Vermilion Rep), Courchamp (Basgas).
1620 14 1407 km²	**Pithiviers** REALM	15/03/2010 08/06/2010	25/08/2010 05/08/2010	**03/11/2010**	
1621 18 5801 km²	**Valence** 3LEGS OIL&GAS	18/12/2009 15/06/2010	24/08/2010 07/08/2010	**05/11/2010**	

Demandes de permis exclusifs de recherches déclarées recevables en cours d'instruction au 31/01/2011

Numéro Zone Surface	Nom Pétitionnaires	Pétition Recevabilité	JO France JO Europ.	Fin concurrence	Observations
1622 11 270 km²	**Bollwiller** THERMOPYLES	30/06/2010			En concurrence avec Staffelfelden.
1623 14 144 km²	**Rozay-en-Brie** TOREADOR ENERGY France, HESS OIL France	16/08/2010	21/10/2010	**19/01/2011**	En concurrence avec Courpalay (Bluebach), Courpalay (Realm), Mauperthuis, Gastins, Gastins (ext.).
1624 12 5710 km²	**Cahors** 3LEGS OIL&GAS	18/12/2009 01/07/2010	24/08/2010 06/08/2010	**04/11/2010**	
1625 14 596 km²	**Champfleury** CONCORDE ENERGY	20/08/2010			En concurrence avec Sézanne (Realm), Marigny, Sommesous, Sézanne (Toreador), Bonne Voisine.
1626 14 864 km²	**Marigny** VERMILION REP	20/08/2010			En concurrence avec Sézanne (Realm), Champfleury, Sommesous, Sézanne (Toreador), Bonne Voisine.
1627 14 273 km²	**Sézanne** BLUEBACH	25/08/2010			En concurrence avec Sézanne (Concorde), Marigny, Sommesous, Sézanne (Toreador), Sézanne (Realm), Bonne Voisine.
1628 14 202 km²	**Sommesous** BLUEBACH	25/08/2010			En concurrence avec Sézanne (Concorde), Marigny, Sézanne (Toreador), Champfleury, Sézanne (Realm), Bonne Voisine.
1629 14 864 km²	**Sézanne** TOREADOR ENERGY France, HESS OIL France	27/08/2010			En concurrence avec Sézanne (Concorde), Sézanne (Bluebach), Marigny, Champfleury, Sommesous, Sézanne (Realm), Bonne Voisine.
1630 14 671 km²	**Bonne Voisine** NORECO	27/08/2010			En concurrence avec Marigny, Champfleury, Sézanne (Toreador), Sommesous, Sézanne (Realm).
1631 14 142 km²	**Gastins** VERMILION REP	07/09/2010			En concurrence avec Courpalay (Realm), Courpalay (Bluebach), et Rozay-en-Brie, Mauperthuis.
1632 14 775 km²	**Everly** VERMILION REP	07/09/2010			En concurrence avec Sens et Sergines.
1633 14 629 km²	**Varreddes** VERMILION REP	07/09/2010			En concurrence avec Meaux (Toreador), et Meaux (Realm).
1634 14 118 km²	**Courpalay** BLUEBACH	10/09/2010			En concurrence avec Courpalay (Realm), Rozay-en-Brie et Gastins.
1635 14 841 km²	**Deux-Nanteuil** CONCORDE ENERGY	14/09/2010			En concurrence avec Meaux (Toreador), Meaux (Realm) et Varreddes.
1636 14 597 km²	**Pierre Morains** JOG CORPORATION, CONTINENTAL RESOURCES	30/08/2010			En concurrence avec Champfleury, Bonne Voisine, Sézanne (Toreador), Marigny, Sézanne (Realm), Sommesous.
1637 14 402 km²	**Bellechaume** BLUEBACH	10/09/2010			En concurrence avec Chailley.
1638 14 52 km²	**Courchamp** VERMILION REP	26/10/2010			En concurrence avec Champcenest, Courchamp (Basgas).
1639 14 52 km²	**Courchamp** BASGAS ENERGIA France	29/10/2010			En concurrence avec Champcenest, Courchamp (Vermilion Rep).
1640 14 370 km²	**Samois-sur-Seine** REALM	25/05/2010			En concurrence avec Savigny (extension), Fontainebleau.
1641 14 54 km²	**Savigny** *(extension)* GEOPETROL	17/06/2010	21/12/2010 19/10/2010	**17/01/2011**	En concurrence avec Fontainebleau, Samois-sur-Seine.
1642 18 1859 km²	**Montélimar** *(extension)* TOTAL E&P FRANCE	15/10/2010			En concurrence avec Valence, Montfalcon.
1643 14 52 km²	**Leudon-en-Brie** *(extension)* TOREADOR ENERGY FRANCE, HESS OIL France	21/10/2010			En concurrence avec Champcenest, Courchamp (Basgas), Courchamp (Vermilion).
1644 14 344 km²	**Fontainebleau** BASGAS ENERGIA France	29/10/2010			En concurrence avec Savigny (extension), Samois-sur-Seine.
1645 14 200 km²	**Maisoncelles** TOREADOR ENERGY FRANCE	02/11/2010			En concurrence avec Pithiviers.
1646 18 5792 km²	**Montfalcon** BNK France	03/11/2010			En concurrence avec Montélimar et Valence.
1647 14 24 km²	**Mauperthuis** BASGAS ENERGIA France	08/11/2010			En concurrence avec Courpalay (Realm), Courpalay (Bluebach), Gastins et Rozay-en-Brie.
1648 11 2623 km²	**Saint-Bernard** BNK France	18/11/2010			En concurrence avec Sierentz, Dannemarie, Staffelfelden, Bollwiller et de Dessenheim.
1649 11 328 km²	**Lauterbourg** GEOPETROL	02/11/2010			En concurrence avec Seebach.
1650 14 705 km²	**Dicy** REALM	21/06/2010 28/09/2010	11/01/2011 16/12/2010	**16/03/2011**	
1651 14 2 km²	**Gastins** *(extension)* VERMILION REP	28/12/2010			En concurrence avec Courpalay (Realm), Courpalay (Bluebach), Rozay-en-Brie, et Mauperthuis.

ACTIVITÉ DE FORAGE

NOUVELLES IMPLANTATIONS (JANVIER 2011)

Bassin	Operateur	N° Permis	Gisement / Sondage N° Puits Point de grille	Type de sondage	N° BEPH	Département	Coordonnées LAMBERT Surface Objectif ou fond	Coordonnées GRADES ALTITUDE
PARISIEN	SPPE	M 620	Marcilly le Hayer SMB 107H	D	14-4614-	10	X : 699 310 Y : 2 383 365 XOBJ : 698 604 YOBJ : 2 383 392	X : - Y : - ZTAB : 109,55 ZSOL : 105,00
AQUITAINE	VERMILION	C010	Cazaux CAX91D	X	12-2462-	33	X : 319 210 Y : 3 256 515 XOBJ : 319 160 YOBJ : 3 257 370	X : - Y : - ZTAB : 38,62 ZSOL : 31,00

ÉTAT D'AVANCEMENT DES FORAGES (JANVIER 2011)

Bassin	Operateur	N° Permis	Gisement / Sondage N° Puits Type N° BEPH	Contracteur Appareil	Date Début Date Fin	Objectifs	Profondeur Départ Profondeur Atteinte Etat	Niveau atteint Résultat
PARISIEN	SPPE	M 620	Marcilly le Hayer SMB 107H D 14-4614-	SMP SMP 5	04/01/2011 31/01/2011	Callovien Inf	0 m 1973 m CF	Callovien Inf Injecteur
AQUITAINE	VERMILION	C 10	Cazaux Cazaux 91 D X 12-2462-	LARCHFORD Drillmaster 1	25/01/2011 -	Purbeckien	0 m 861 m En cours	- -

PÉTROLE BRUT DÉCEMBRE 2010

BEPH

ZONE	SOCIÉTÉ OPÉRATRICE	GISEMENT	PRODUCTION EN TONNES déc-10	CUMULÉ 2010
ALSACE	GÉOPÉTROL	ESCHAU	49	571
		SCHEIBENHARD	294	3 972
		SCHELMENBERG	140	1 530
		TOTAL	482	6 072
	OELWEG	MUEHLWEG	53	515
TOTAL ALSACE			**535**	**6 587**
AQUITAINE	TOTAL E&P France	LACQ SUPÉRIEUR	585	5 929
		LAGRAVE	2 727	29 142
		PÉCORADE	1 448	17 037
		VIC BILH	3 103	28 320
		TOTAL	7 863	80 429
	GÉOPÉTROL	BONREPOS	0	0
		CASTÉRA-LOU	761	9 355
		MONTASTRUC	207	2 364
		TOTAL	967	11 719
	VERMILION REP	CABEIL	128	1 518
		CAZAUX	5 518	60 301
		COURBEY	2 046	26 105
		LES ARBOUSIERS	687	7 175
		LES MIMOSAS	2 400	16 722
		LES PINS	1 644	24 771
		LUCATS	49	819
		LUGOS	1 076	13 796
		MOTHES	435	5 487
		PARENTIS	8 656	99 013
		TAMARIS	0	0
		TOTAL	22 638	255 706
TOTAL AQUITAINE			**31 469**	**347 854**
BASSIN PARISIEN	TOTAL E&P France	ITTEVILLE	9 417	110 710
		LA CROIX-BLANCHE	1 330	14 611
		VERT-LE-GRAND	3 314	21 942
		VERT-LE-PETIT	107	1 010
		TOTAL	14 168	148 273
	GÉOPÉTROL	BAGNEAUX	71	968
		BRIE	27	1 011
		FONTAINE-AU-BRON	626	7 717
		LA VIGNOTTE	190	2 338
		NESLES	0	0
		PÉZARCHES	96	1 442
		SAINT-GERMAIN	218	2 480
		SIVRY	279	3 528
		TOTAL	1 506	19 485
	LUNDIN	COURDEMANGES	260	3 136
		DOMMARTIN-LETTRÉE	1 204	16 370
		FAB SUD	57	831
		GRANDVILLE	1 108	15 686
		HAUTEFEUILLE	164	1 969
		LA MOTTE NOIRE	92	1 205
		MERISIERS	233	2 450
		SOUDRON	1 336	18 044
		VERT-LA-GRAVELLE	1 373	14 886
		VILLEPERDUE	4 024	50 548
		VILLESENEUX	522	4 153
		TOTAL	10 374	129 278
	TOREADOR ENERGY France	CHARMOTTES	386	4 806
		CHÂTEAU-RENARD	895	9 117
		CHUELLES	778	10 526
		COURTENAY	554	6 560
		SAINT-FIRMIN	1 260	14 460
		TOTAL	3 872	45 469
	PÉTROREP	COULOMMES	317	3 804
		L'ILE DU GORD	379	4 943
		MONTLEVÉE	0	831
		TOTAL	697	9 578
	SPPE	ST-MARTIN-DE-BOSSENAY	1 705	18 142
		SAINT LUPIEN	1 087	9 792
		AVON-LA-PEZE	135	596
		TOTAL	2 927	28 530
	VERMILION REP	BRÉMONDERIE	59	909
		CHAMPOTRAN	4 995	63 269
		CHAUNOY	5 280	64 322
		DONNEMARIE	0	818
		LA CONQUILLIE	108	1 341
		LA TORCHE	1 669	19 412
		MALNOUE	448	5 184
		SAINT LAZARE	0	0
		VULAINES	369	5 262
		TOTAL	12 929	160 517
TOTAL BASSIN DE PARIS			**46 473**	**541 130**
T O T A L F R A N C E			**78 477**	**895 570**

GAZ BRUT DÉCEMBRE 2010

ZONE	SOCIÉTÉ OPÉRATRICE	GISEMENT	PRODUCTION EN 10^3 m^3 déc-10	CUMULÉ 2010
AQUITAINE	TOTAL E&P France	ANDOINS	0	0
		LACQ PROFOND	80 356	930 196
		LE LANOT	4 979	59 699
		MEILLON	12 706	165 881
		PÉCORADE	4 377	51 322
		ROUSSE	2 021	22 866
		VIC BILH	3 485	35 458
		TOTAL	**107 924**	**1 265 422**
	VERMILION REP	PARENTIS	540	5 972
		TOTAL	540	5 972
TOTAL AQUITAINE			**108 464**	**1 271 393**
BASSIN PARISIEN	VERMILION REP	CHAUNOY	219	2 543
	GAZ DE FRANCE	TROIS-FONTAINES	0	0
	GAZONOR	DÉSIRÉE	0	2 545
		POISSONNIÈRE	7 784	73 837
		TOTAL	7 784	76 382
TOTAL BASSIN PARISIEN			**8 003**	**78 925**
TOTAL FRANCE			**116 467**	**1 350 318**

GAZ COMMERCIALISÉ

ZONE	SOCIÉTÉ OPÉRATRICE	CENTRE DE TRAITEMENT	PRODUCTION EN 10^3 m^3 déc-10	CUMULÉ 2010
AQUITAINE	TOTAL E&P France	LACQ	58 393	680 556
		TOTAL	**58 393**	**680 556**
TOTAL AQUITAINE			58 393	680 556
BASSIN PARISIEN	VERMILION REP	CHAUNOY	0	0
	GAZ DE FRANCE	TROIS-FONTAINES	0	0
	GAZONOR	DÉSIRÉE	0	2 545
		POISSONNIÈRE	6 736	61 894
		TOTAL	6 736	64 440
TOTAL BASSIN PARISIEN			6 736	64 440
TOTAL FRANCE			**65 128**	**744 995**

HYDROCARBURES EXTRAITS DU GAZ NATUREL

ZONE	SOCIÉTÉ OPÉRATRICE	NATURE	PRODUCTION EN TONNES déc-10	CUMULÉ 2010
AQUITAINE	TOTAL E&P France	ESSENCES	1137	11 862
		CONDENSATS	1 679	17 534
TOTAL FRANCE			**2 816**	**29 396**

PRODUIT CONNEXE

ZONE	SOCIÉTÉ OPÉRATRICE	NATURE	PRODUCTION EN TONNES déc-10	CUMULÉ 2010
AQUITAINE	TOTAL E&P France	SOUFRE	**24 176**	**283 819**

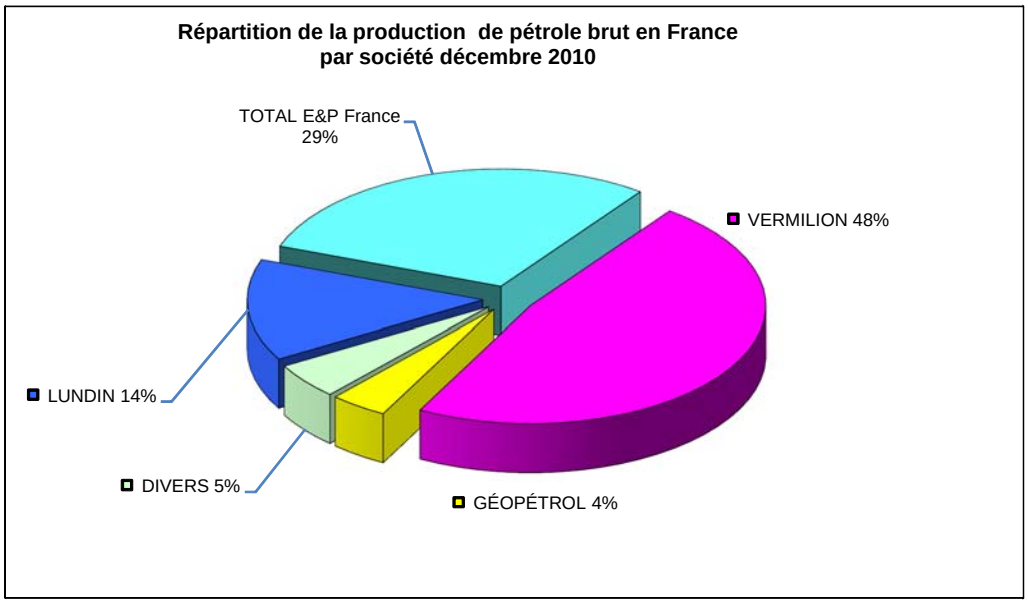
Répartition de la production de pétrole brut en France
par société décembre 2010
TOTAL E&P France
29%
VERMILION 48%
LUNDIN 14%
DIVERS 5%
GÉOPÉTROL 4%

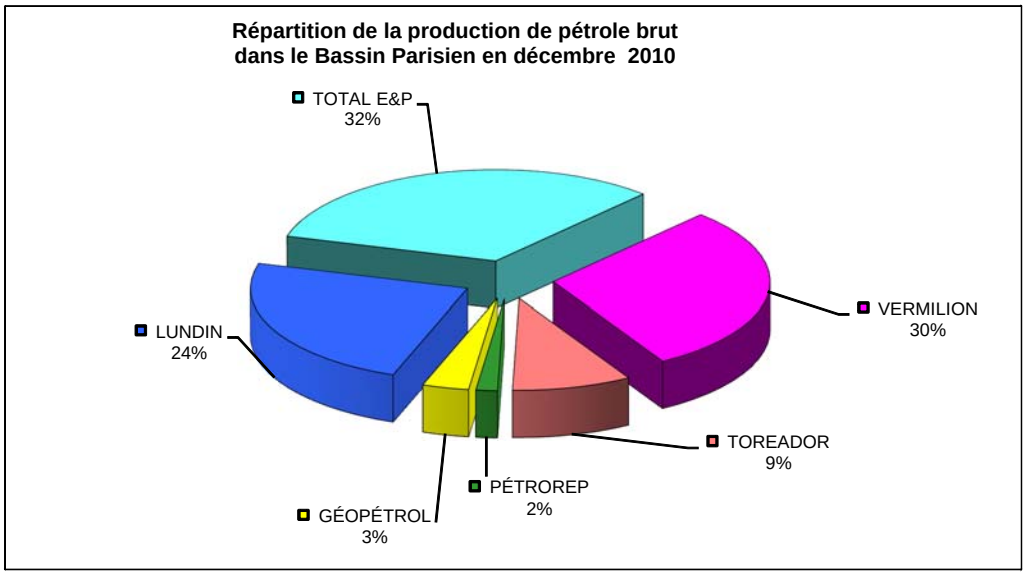
Répartition de la production de pétrole brut
dans le Bassin Parisien en décembre 2010
TOTAL E&P
32%
VERMILION
30%
LUNDIN
24%
TOREADOR
9%
PÉTROREP
2%
GÉOPÉTROL
3%

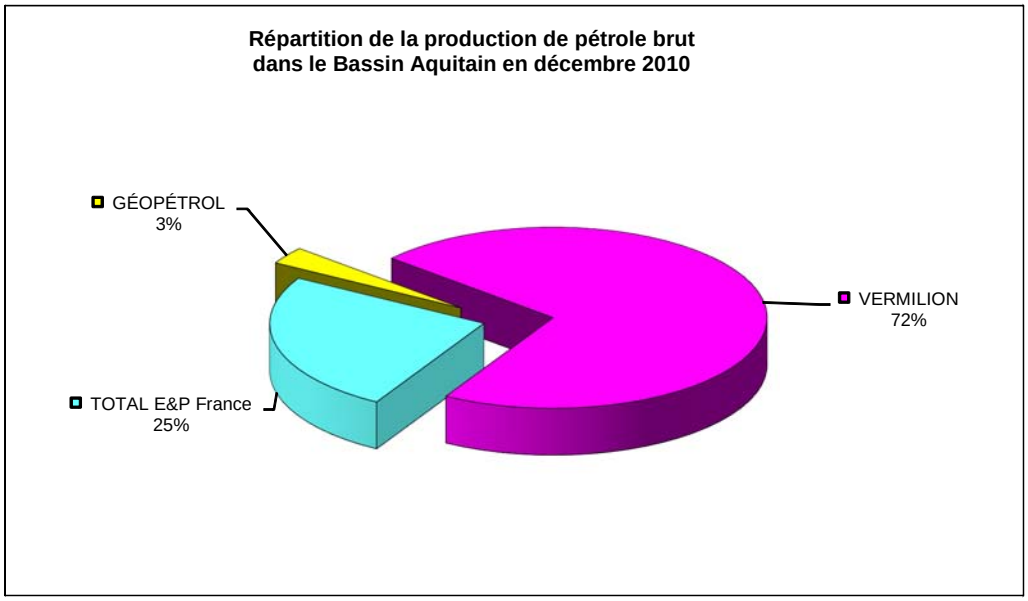
Répartition de la production de pétrole brut
dans le Bassin Aquitain en décembre 2010
GÉOPÉTROL
3%
VERMILION
72%
TOTAL E&P France
25%

STOCKAGES SOUTERRAINS

PROLONGATION DE CONCESSION

N° DIREM	ZONE	DÉNOMINATION	TITULAIRE
CS 310	14	Trois-Fontaines	GDF Suez

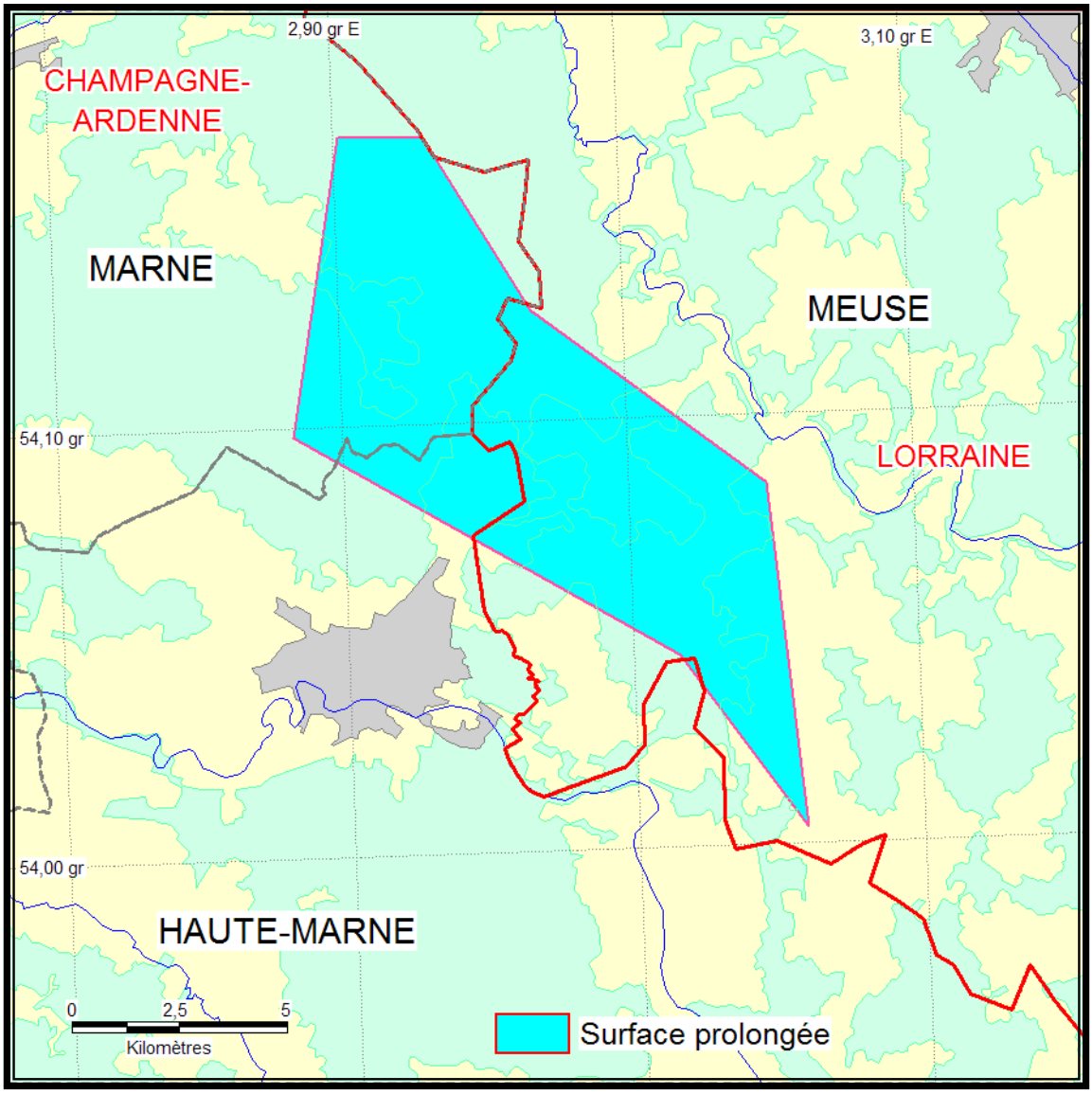

N° ET NOM DE LA PROLONGATION DE CONCESSION	: CS 310 Trois-Fontaines
TITULAIRE	: GDF Suez
DATE DE DÉCRET	: 17.01.2011
DATE DE PARUTION AU J.O.R.F.	: 19.01.2011
SURFACE (km²)	: 74
DURÉE DE LA VALIDITÉ (années)	: jusqu'au 05.03.2034



http://www.developpement-durable.gouv.fr/-Energies,198-.html