Liberté • Égalité • Fraternité
RÉPUBLIQUE FRANÇAISE

Bulletin d'information du BEPH

Mars 2011
n° 49



DIRECTION GÉNÉRALE DE L'ÉNERGIE ET DU CLIMAT

DIRECTION DE L'ÉNERGIE

bureau exploration-production des hydrocarbures (BEPH)

MINISTÈRE DE L'ÉCONOMIE
DES FINANCES ET DE L'INDUSTRIE

BUREAU EXPLORATION-PRODUCTION DES HYDROCARBURES

BULLETIN D'INFORMATION DU BEPH

MARS 2011

EXPLORATION-PRODUCTION D'HYDROCARBURES
ET STOCKAGES SOUTERRAINS EN FRANCE

MINEFI/DGEC/DE/SD2, BEPH

Arche de la Défense - Paroi Nord - 92055 La Défense CEDEX

Tél 33 1 40 81 95 27 - Fax 33 1 40 81 95 29

Dgec-beph@developpement-durable.gouv.fr

http://www.developpement-durable.gouv.fr/-Energies,198-.html

SYNOPTIQUE MENSUEL MARS 2011

Voir page du bulletin		JANVIER	FEVRIER	MARS	AVRIL	MAI	JUIN	JUILLET	AOÛT	SEPTEMBRE	OCTOBRE	NOVEMBRE	DECEMBRE
7	**Domaine minier**												
	Exploration												
	Demandes recevables			3									
	Demandes de prolongation		2										
	Attributions												
	Prolongations												
	Expirations / Renonciations												
	Exploitation												
	Demandes recevables	1											
	Demandes de prolongation	1		1									
	Attributions												
	Prolongations / Prorogations	1	2										
	Expirations / Renonciations												
	Activité de géophysique												
	Campagnes de sismique réflexion												
	A terre												
	En mer	Rhône Maritime											
	Autres méthodes												
16	**Activité de forage**												
	Exploration												
	A terre	SMB 107H	SLU 4H	SLU 6H									
	En mer			GM ES 1									
	Exploitation												
	Bassin de Paris												
	Aquitaine		CAX 91D	CAX 91GD									

17	**Activité de production**	**Pétrole et liquides**			**Gaz**		
			Production du mois en tonnes	Rythme annuel en Mt/an		Production du mois en milliers de m3	Rythme annuel en milliards de m3/an
	Mois de février 2011	Pétrole brut :	69 881	0,915	Gaz brut :	96 111	1,301
		Essences et condensats :	2 434	0,033	Gaz commercialisé :	53 452	0,745
		GPL :					

Pour toutes informations complémentaires :

- Production-développement : ***dgec-beph-production@developpement-durable.gouv.fr***
- Autres informations : ***dgec-beph@developpement-durable.gouv.fr***

INFORMATIONS DU MOIS

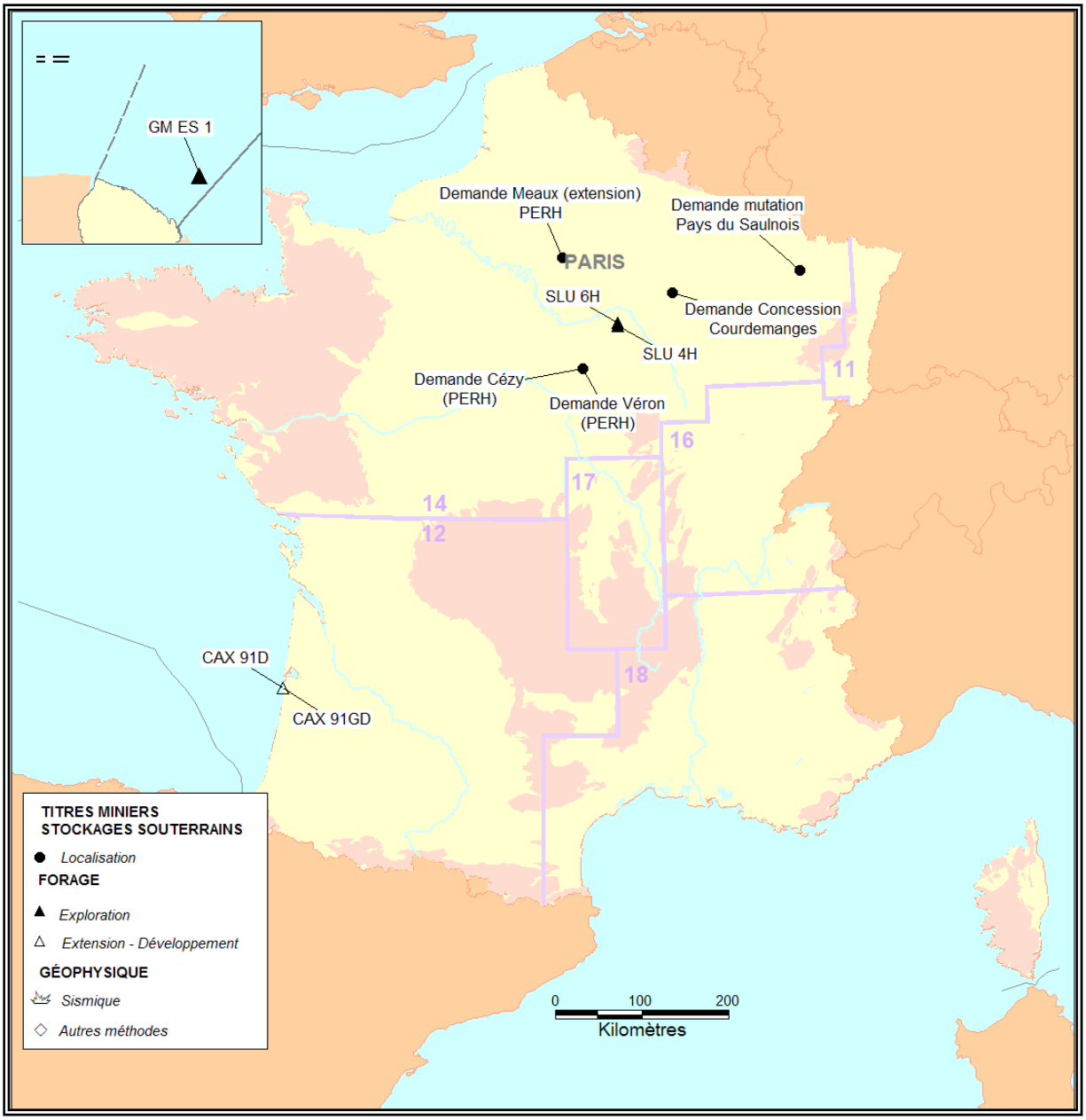

DOMAINE MINIER

DEMANDES DE PERMIS DE RECHERCHES

N° DGEC	ZONE	DÉNOMINATION	PÉTITIONNAIRE
1652	14	Cézy	Bluebach Ressources
1653	14	Véron	Vermilion Rep
1654	14	Meaux (*extension*)	Realm

DEMANDE DE PROLONGATION DE CONCESSION

N° DGEC	ZONE	DÉNOMINATION	TITULAIRE
C 32	14	Courdemanges	Lundin International

INFORMATIONS DIVERSES

- Demande de mutation du permis de recherches de **PAYS DU SAULNOIS**, **M/N 593** (LUNDIN INTERNATIONAL, GDF E&P) au profit des sociétés LUNDIN INTERNATIONAL, GDF E&P et DIAMOCO ENERGY par lettre du 28.02.2011.

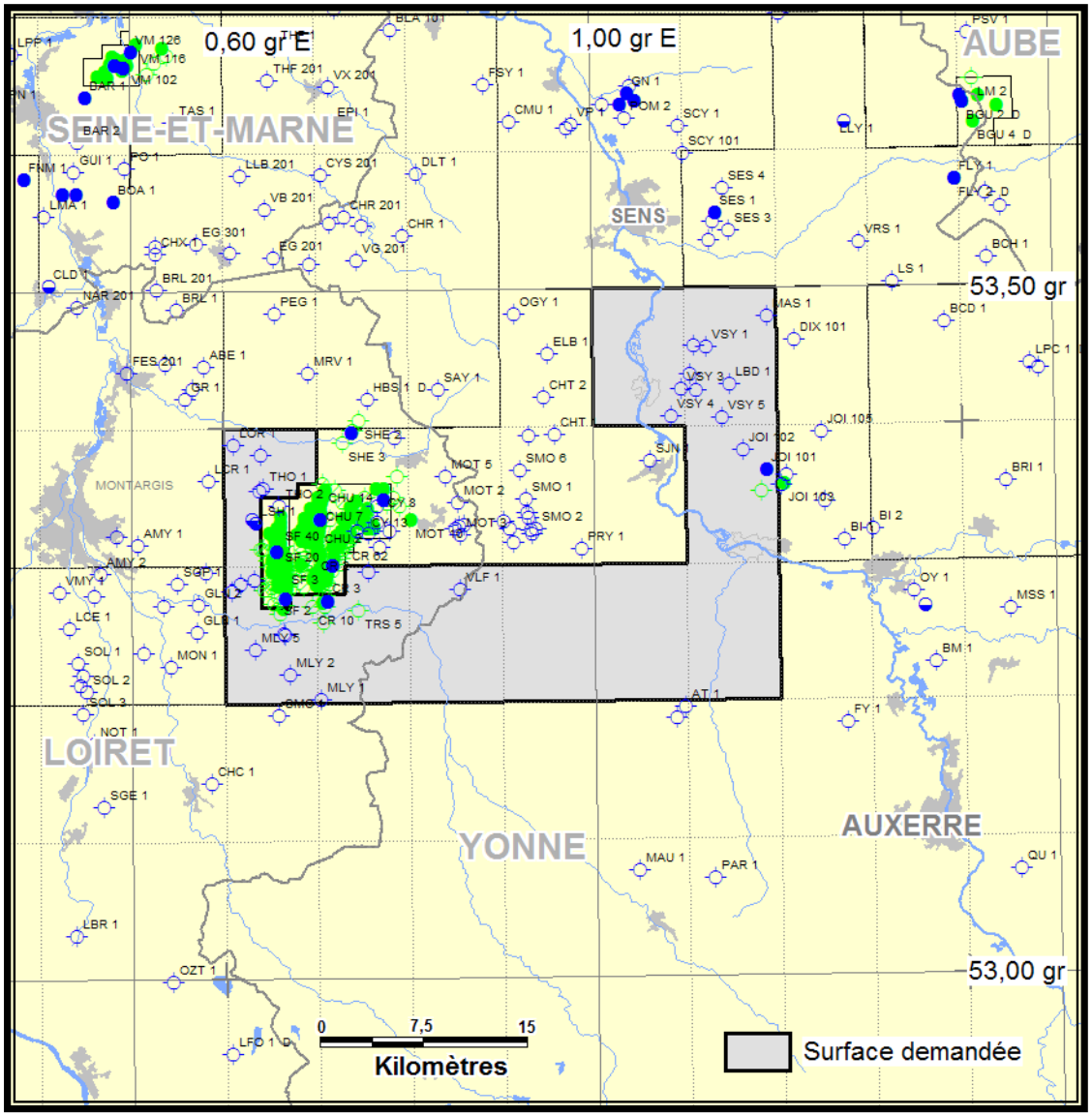

N° ET NOM DE LA DEMANDE DE PERMIS	: 1652 Cézy
PÉTITIONNAIRE	: Bluebach Ressources
DATE DE PÉTITION	: 11.03.2011
SURFACE SOLLICITÉE (km²)	: 636
DURÉE DE LA VALIDITÉ (années)	: 5
OBSERVATIONS	: En concurrence avec la demande de Dicy Et Véron.

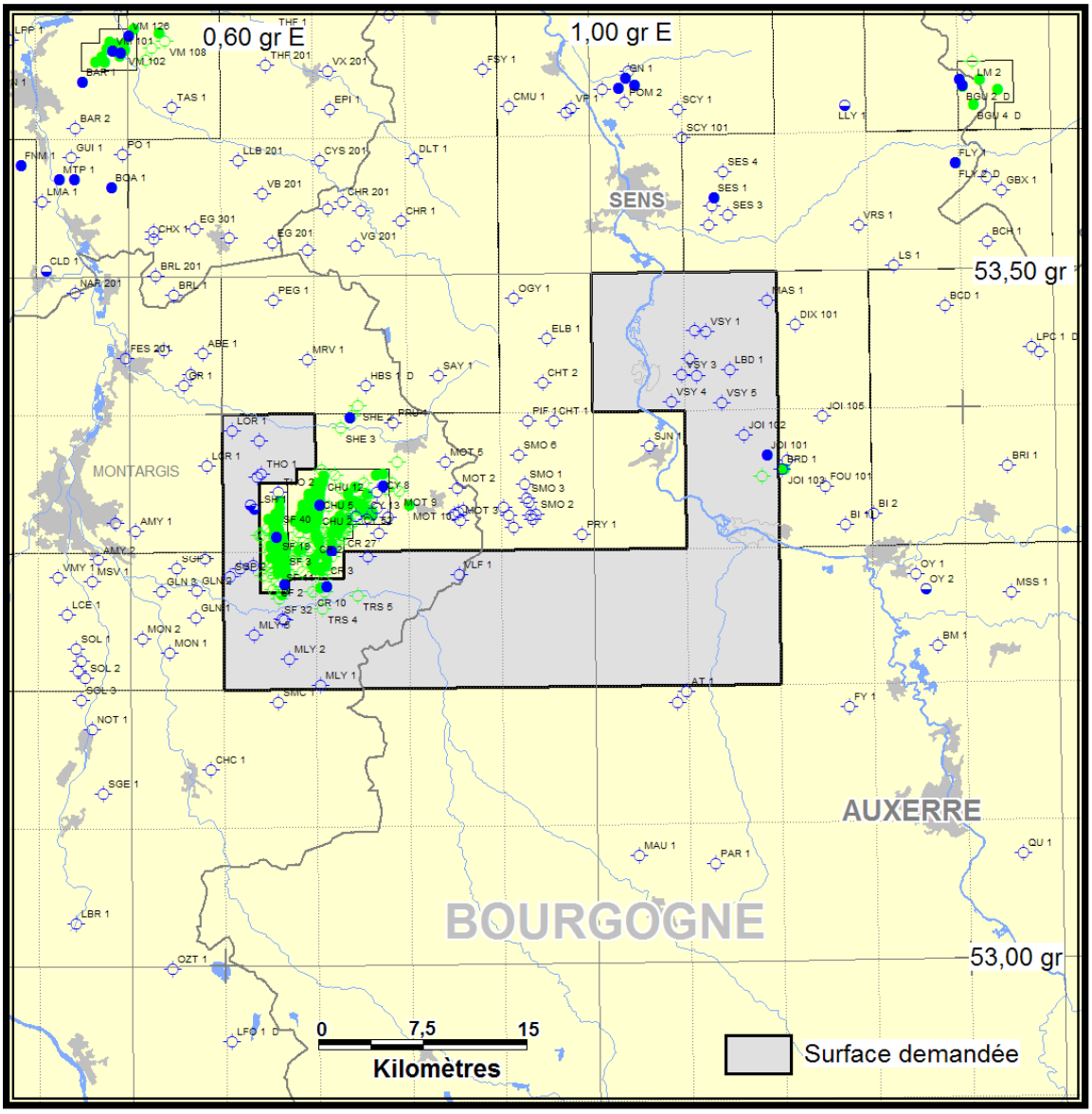

N° ET NOM DE LA DEMANDE DE PERMIS	: 1653 Véron
PÉTITIONNAIRE	: Vermilion Rep
DATE DE PÉTITION	: 11.03.2011
SURFACE SOLLICITÉE (km²)	: 636
DURÉE DE LA VALIDITÉ (années)	: 5
OBSERVATIONS	: En concurrence avec la demande de Dicy et Cézy.

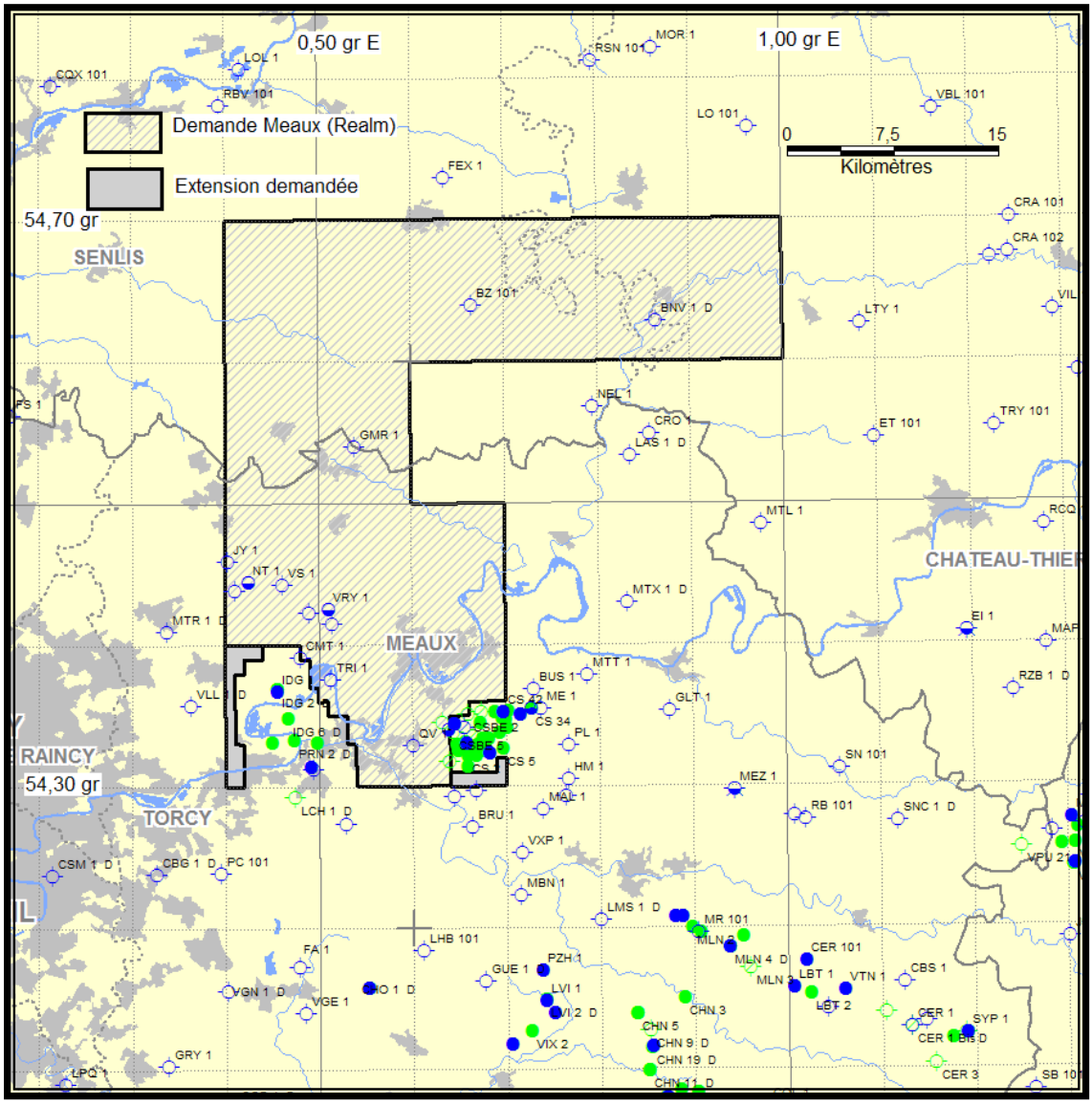

N° ET NOM DE LA DEMANDE DE PERMIS	: 1654 Meaux *(extension)*
PÉTITIONNAIRE	: Realm Energy International Corporation
DATE DE PÉTITION	: 21.02.2011
SURFACE SOLLICITÉE (km²)	: 16 (*superficie totale après extension: 841 km²)*
DURÉE DE LA VALIDITÉ (années)	: 5
OBSERVATIONS	: En concurrence initiale avec Fère-en-Tardenois, Meaux (Toreador), Deux-Nanteuil et Var--reddes.

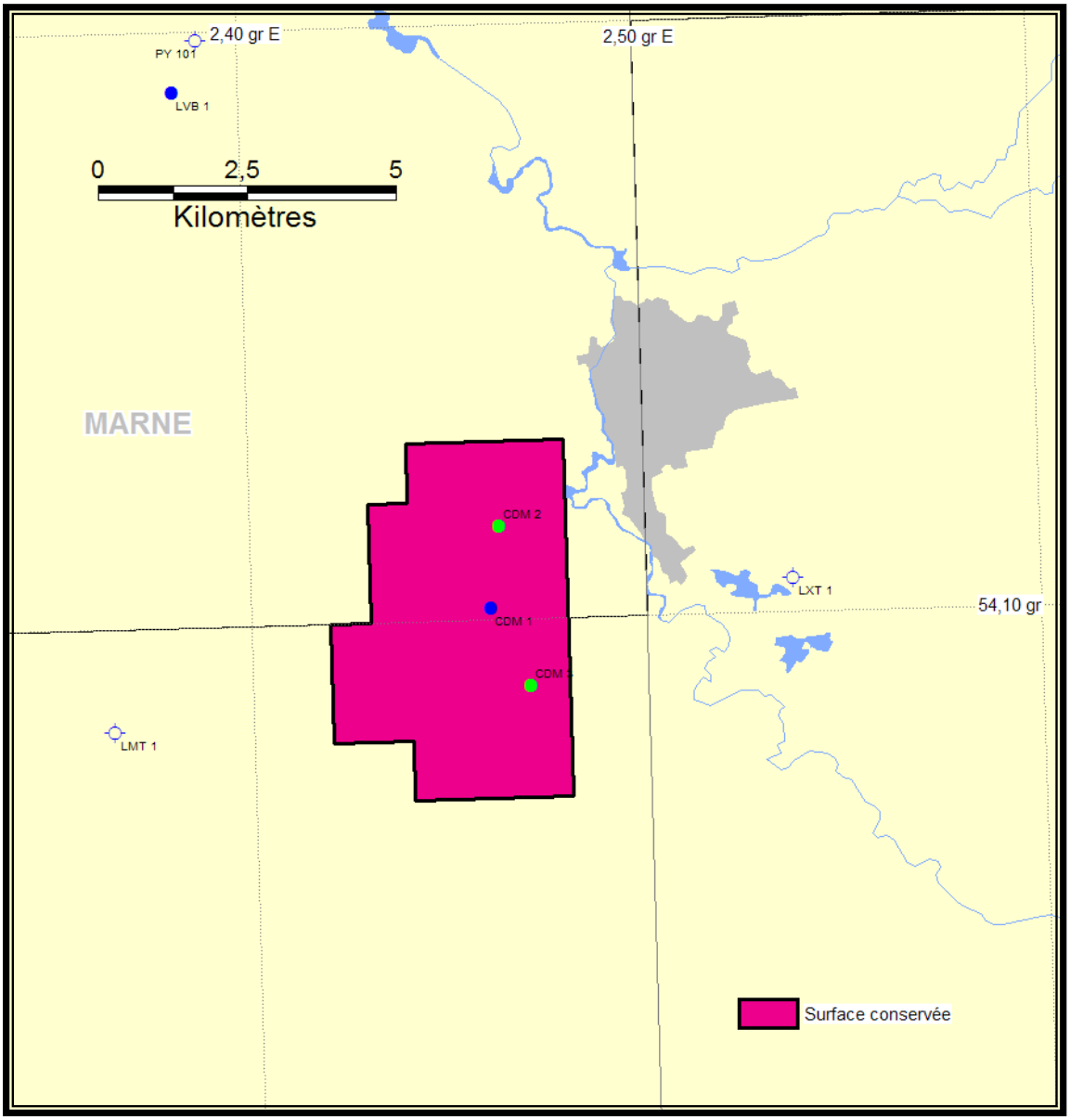

N° ET NOM DE LA CONCESSION	: C 32 Courdemanges
TITULAIRE	: Lundin International
DATE DE PÉTITION	: 10.02.2011
SUPERFICIE (km²)	: 19,90
VALIDITÉ DEMANDÉE (années)	: 25
OBSERVATIONS	: demande de prolongation

Demandes de permis exclusifs de recherches déclarées recevables en cours d'instruction au 31/03/2011

Numéro Zone Surface	Nom Pétitionnaires	Pétition Recevabilité	JO France JO Europ.	Fin concurrence	Observations
1495 12 8110 km²	**Parentis Maritime** HUNT OVERSEAS	13/06/2002	13/08/2002 30/07/2002	**28/10/2002**	
1552 14 1456 km²	**Yvelines** POROS	04/12/2007 06/03/2008	13/04/2008 19/07/2008	**17/10/2008**	Concurrence avec Plaisir.
1557 14 281 km²	**Trois Chênes** GEOPETROL	11/04/2008 05/06/2008	10/10/2008 03/12/2008	**03/03/2009**	Concurrence avec Nangis, Champfolie et Valence-en-Brie.
1566 14 132 km²	**Plaisir** TOREADOR ENERGY FRANCE	11/09/2008			Concurrence avec Yvelines.
1569 14 133 km²	**Obernai** THERMOPYLES	18/12/2008 10/02/2009	04/06/2009 25/04/2009	**24/07/2009**	
1570 14 20 km²	**Forcelles** TERRE	03/07/2008 11/02/2009	01/07/2009 26/05/2009	**24/08/2009**	Concurrence avec Forcelles (Cambrian Ressources SAS).
1571 14 330 km²	**Coulommiers** TOREADOR ENERGY France	06/11/2008 20/01/2009	25/04/2009	**24/07/2009**	Concurrence avec Coulommiers (Sterling) et Champrose.
1572 12 218 km²	**Donzacq** EGDON, STERLING, NAUTICAL, MALTA OIL	12/12/2008 17/02/2009	24/09/2009 24/07/2009	**22/10/2009**	
1573 14 808 km²	**Coulommiers** STERLING RESOURCES LIMITED, PETRO VENTURES	12/12/2008 07/04/2009	24/09/2009 24/07/2009	**22/10/2009**	Concurrence avec Coulommiers (Toreador) et Champrose, L'Ourcq et Fère-en-Tardenois.
1574 14 395 km²	**Chevry** POROS	01/12/2008 20/02/2009	25/04/2009	**24/07/2009**	Concurrence avec Ozoir-la-Ferrière.
1576 14 214,68 km²	**Nangis** TOREADOR	30/01/2009			Concurrence avec les Trois Chênes, Valence-en-Brie, Champfolie.
1577 14 64 km²	**Valence-en-Brie** BRIDGEOIL	04/02/2009			Concurrence avec les Trois Chênes, Nangis, Champfolie.
1578 14 64 km²	**Champfolie** VERMILION REP	02/03/2009			Concurrence avec les Trois Chênes, Nangis, Valence-en-Brie.
1581 14 1444 km²	**L'Ourcq** GALLI COZ	31/05/2008 20/03/2009	01/07/2009 26/05/2009	**24/08/2009**	En concurrence avec Coulommiers (Sterling, Petro Ventures), (Toreador), Fère-en-Tardenois, Tardenois (Concorde).
1583 14 871 km²	**Chéroy** LUNDIN INTERNATIONAL	04/03/2009 26/05/2009	16/10/2009 11/08/2009	**09/11/2009**	En concurrence avec Chaumont.
1584 14 360 km²	**Bleue Lorraine Nord** EUROPEAN GAS LIMITED	22/09/2008 20/04/2009	18/10/2009 22/10/2009	**20/01/2010**	
1585 18 6785 km²	**Brignoles** SCHUEPBACH ENERGY LLC	01/10/2008 28/07/2009	15/01/2010 30/01/2010	**30/04/2010**	En concurrence avec Gréoux-les-Bains,
1586 18 3430 km²	**Provence** QUEENSLAND GAS COMPAGNY	23/10/2008 28/07/2009	20/10/2009	**18/01/2010**	En concurrence partielle avec Gargas.
1587 14 265 km²	**Ozoir-la-Ferrière** CONCORDE ENERGY	13/07/2009			En concurrence partielle avec Chevry.
1588 11 68 km²	**Recouvrance** THERMOPYLES	27/03/2009 06/08/2009	10/11/2009 22/10/2009	**20/01/2010**	
1589 14 263 km²	**Tardenois** CONCORDE ENERGY	20/08/2009			En concurrence partielle avec l'Ourcq et Fère-en-Tardenois.
1590 14 20 km²	**Forcelles** CAMBRIAN RESSOURCES SAS	21/08/2009			En concurrence avec Forcelles (Terre).
1591 14 988 km²	**Fère-en-Tardenois** TOREADOR ENERGY France	21/08/2009			En concurrence partielle avec l'Ourcq, Coulommiers (Sterling, Petro Ventures) et Tardenois.
1592 16 3800 km²	**Lyon-Annecy** SCHUEPBACH ENERGY LLC	15/01/2009 02/09/2009	13/03/2010 23/01/2010	**23/04/2010**	En concurrence avec Blyes.
1593 18 870 km²	**Gargas** TETHYS OIL France	12/01/2010			En concurrence partielle avec Provence.
1594 14 261 km²	**Pays de Bray Sud** POROS SAS	19/08/2009 02/02/2010	16/06/2010 17/06/2010	**15/09/2010**	

Demandes de permis exclusifs de recherches déclarées recevables en cours d'instruction au 31/03/2011

Numéro Zone Surface	Nom Pétitionnaires	Pétition Recevabilité	JO France JO Europ.	Fin concurrence	Observations
1595 14 775 km²	**Sergines** CONCORDE ENERGY	08/01/2010 12/03/2010	16/06/2010 17/06/2010	**15/09/2010**	En concurrence avec Sens, Everly.
1596 14 775 km²	**Sens** REALM	11/12/2009 12/03/2010	16/06/2010 17/06/2010	**15/09/2010**	En concurrence avec Sergines, Everly.
1597 - 21000 km²	**Marges du Finistère** GTO LIMITED	15/09/2009	20/02/2010 09/03/2010	**07/06/2010**	
1598 14 587 km²	**Pays de Bray** POROS S.A.S.	21/04/2009 02/02/2010	16/06/2010 17/06/2010	**15/09/2010**	
1599 14 274 km²	**Sézanne** CONCORDE ENERGY	08/09/2009 06/05/2010	16/06/2010 01/06/2010	**30/08/2010**	En concurrence avec Sézanne (Realm), Marigny.
1600 14 870 km²	**Sézanne** REALM	11/12/2009 26/04/2010	16/06/2010 01/06/2010	**30/08/2010**	En concurrence avec Sézanne (Concorde), Marigny, Champfleury.
1601 14 952 km²	**Dormans** CONCORDE ENERGY	18/09/2009 10/02/2010	18/03/2010 26/03/2010	**24/06/2010**	En concurrence avec Montmort-Lucy et Saint Martin d'Ablois.
1602 14 871 km²	**Chaumont** CONCORDE ENERGY	27/10/2009			En concurrence avec Chéroy.
1604 14 118 km²	**Courpalay** REALM	19/11/2009 23/02/2010	16/06/2010 17/06/2010	**15/09/2010**	En concurrence avec Courpalay (Bluebach), Rozay-en-Brie, Mauperthuis, Gastins, Gastins (ext.).
1605 - 1312 km²	**Hermine** BARDOIL ENERGY SAS	09/12/2009 02/03/2010	16/06/2010 01/06/2010	**30/08/2010**	
1606 14 557 km²	**Montmort-Lucy** REALM	11/12/2009			En concurrence avec Dormans et Saint Martin d'Ablois.
1607 11 328 km²	**Seebach** BLUEBACH	06/11/2009 25/02/2010	16/06/2010		
1608 11 514 km²	**Sierentz** BLUEBACH	06/11/2009 06/04/2010	16/06/2010		
1609 11 516 km²	**Dannemarie** BLUEBACH	06/11/2009 06/04/2010	16/06/2010		
1610 11 675 km²	**Staffelfelden** BLUEBACH	06/11/2009 06/04/2010	16/06/2010		En concuerrence avec Bollwiller.
1611 11 920 km²	**Dessenheim** BLUEBACH	06/11/2009 06/04/2010	16/06/2010		
1612 16 3283 km²	**Blyes** REALM	20/04/2010			En concurrence avec Lyon-Annecy et Gex Sud.
1613 16 1991 km²	**Gex Sud** EGDON, EAGLE, NAUTICAL	21/04/2010			En concurrence avec Lyon-Annecy.
1614 18 218 km²	**Gréoux-les-Bains** THERMOPYLES	11/02/2010			En concurrence avec Brignoles.
1615 14 671 km²	**Chailley** THERMOPYLES	13/02/2010 01/03/2010	16/06/2010 17/06/2010	**15/09/2010**	
1616 14 825 km²	**Meaux** REALM	19/11/2009 12/03/2010	16/06/2010 17/06/2010	**15/09/2010**	En concurrence avec Fère-en-Tardenois, Meaux (Toreador), Deux-Nanteuil et Varreddes.
1617 14 396 km²	**Saint Martin d'Ablois** BLUEBACH	21/06/2010			En concurrence avec Dormans et Montmort-Lucy.
1618 14 629 km²	**Meaux** TOREADOR ENERGY France, HESS OIL France	23/06/2010	18/02/2011	**19/05/2011**	En concurrence avec Meaux (Realm), Deux-Nanteuil et Varreddes.
1619 14 52 km²	**Champcenest** REALM	15/03/2010 08/06/2010	24/08/2010 05/08/2010	**03/11/2010**	En concurrence avec Courchamp (Vermilion Rep), Courchamp (Basgas).
1620 14 1407 km²	**Pithiviers** REALM	15/03/2010 08/06/2010	25/08/2010 05/08/2010	**03/11/2010**	
1621 18 5801 km²	**Valence** 3LEGS OIL&GAS	18/12/2009 15/06/2010	24/08/2010 07/08/2010	**05/11/2010**	

Demandes de permis exclusifs de recherches déclarées recevables en cours d'instruction au 31/03/2011

Numéro Zone Surface	Nom Pétitionnaires	Pétition Recevabilité	JO France JO Europ.	Fin concurrence	Observations
1622 11 270 km²	**Bollwiller** THERMOPYLES	30/06/2010			En concurrence avec Staffelfelden.
1623 14 144 km²	**Rozay-en-Brie** TOREADOR ENERGY France, HESS OIL France	16/08/2010	21/10/2010	**19/01/2011**	En concurrence avec Courpalay (Bluebach), Courpalay (Realm), Mauperthuis, Gastins, Gastins (ext.).
1624 12 5710 km²	**Cahors** 3LEGS OIL&GAS	18/12/2009 01/07/2010	24/08/2010 06/08/2010	**04/11/2010**	
1625 14 596 km²	**Champfleury** CONCORDE ENERGY	20/08/2010			En concurrence avec Sézanne (Realm), Marigny, Sommesous, Sézanne (Toreador), Bonne Voisine.
1626 14 864 km²	**Marigny** VERMILION REP	20/08/2010			En concurrence avec Sézanne (Realm), Champfleury, Sommesous, Sézanne (Toreador), Bonne Voisine.
1627 14 273 km²	**Sézanne** BLUEBACH	25/08/2010			En concurrence avec Sézanne (Concorde), Marigny, Sommesous, Sézanne (Toreador), Sézanne (Realm), Bonne Voisine.
1628 14 202 km²	**Sommesous** BLUEBACH	25/08/2010			En concurrence avec Sézanne (Concorde), Marigny, Sézanne (Toreador), Champfleury, Sézanne (Realm), Bonne Voisine.
1629 14 864 km²	**Sézanne** TOREADOR ENERGY France, HESS OIL France	27/08/2010			En concurrence avec Sézanne (Concorde), Sézanne (Bluebach), Marigny, Champfleury, Sommesous, Sézanne (Realm), Bonne Voisine.
1630 14 671 km²	**Bonne Voisine** NORECO	27/08/2010			En concurrence avec Marigny, Champfleury, Sézanne (Toreador), Sommesous, Sézanne (Realm).
1631 14 142 km²	**Gastins** VERMILION REP	07/09/2010			En concurrence avec Courpalay (Realm), Courpalay (Bluebach), et Rozay-en-Brie, Mauperthuis.
1632 14 775 km²	**Everly** VERMILION REP	07/09/2010			En concurrence avec Sens et Sergines.
1633 14 629 km²	**Varreddes** VERMILION REP	07/09/2010			En concurrence avec Meaux (Toreador), Meaux (Realm), Deux-Nanteuil et Fère-en-Tardenois.
1634 14 118 km²	**Courpalay** BLUEBACH	10/09/2010			En concurrence avec Courpalay (Realm), Rozay-en-Brie et Gastins.
1635 14 841 km²	**Deux-Nanteuil** CONCORDE ENERGY	14/09/2010	18/02/2011	**19/05/2011**	En concurrence avec Meaux (Toreador), Meaux (Realm), Varreddes et Fère-en-Tardenois.
1636 14 597 km²	**Pierre Morains** JOG CORPORATION, CONTINENTAL RESOURCES	30/08/2010			En concurrence avec Champfleury, Bonne Voisine, Sézanne (Toreador), Marigny, Sézanne (Realm), Sommesous.
1637 14 402 km²	**Bellechaume** BLUEBACH	10/09/2010			En concurrence avec Chailley.
1638 14 52 km²	**Courchamp** VERMILION REP	26/10/2010			En concurrence avec Champcenest, Courchamp (Basgas).
1639 14 52 km²	**Courchamp** BASGAS ENERGIA France	29/10/2010			En concurrence avec Champcenest, Courchamp (Vermilion Rep).
1640 14 370 km²	**Samois-sur-Seine** REALM	25/05/2010	18/02/2011	**19/05/2011**	En concurrence avec Savigny (extension), Fontainebleau.
1641 14 54 km²	**Savigny** *(extension)* GEOPETROL	17/06/2010	21/12/2010 19/10/2010	**17/01/2011**	En concurrence avec Fontainebleau, Samois-sur-Seine.
1642 18 1859 km²	**Montélimar** *(extension)* TOTAL E&P FRANCE	15/10/2010			En concurrence avec Valence, Montfalcon.
1643 14 52 km²	**Leudon-en-Brie** *(extension)* TOREADOR ENERGY FRANCE, HESS OIL France	21/10/2010			En concurrence avec Champcenest, Courchamp (Basgas), Courchamp (Vermilion).
1644 14 344 km²	**Fontainebleau** BASGAS ENERGIA France	29/10/2010			En concurrence avec Savigny (extension), Samois-sur-Seine.
1645 14 200 km²	**Maisoncelles** TOREADOR ENERGY FRANCE	02/11/2010			En concurrence avec Pithiviers.
1646 18 5792 km²	**Montfalcon** BNK France	03/11/2010			En concurrence avec Montélimar et Valence.
1647 14 24 km²	**Mauperthuis** BASGAS ENERGIA France	08/11/2010			En concurrence avec Courpalay (Realm), Courpalay (Bluebach), Gastins et Rozay-en-Brie.

Demandes de permis exclusifs de recherches déclarées recevables en cours d'instruction au 31/03/2011

Numéro Zone Surface	Nom Pétitionnaires	Pétition Recevabilité	JO France JO Europ.	Fin concurrence	Observations
1648 11 2623 km²	**Saint-Bernard** BNK France	18/11/2010			En concurrence avec Sierentz, Dannemarie, Staffelfelden, Bollwiller et de Dessenheim.
1649 11 328 km²	**Lauterbourg** GEOPETROL	02/11/2010			En concurrence avec Seebach.
1650 14 636 km²	**Dicy** REALM	21/06/2010 28/09/2010	11/01/2011 16/12/2010	**16/03/2011**	
1651 14 2 km²	**Gastins** *(extension)* VERMILION REP	28/12/2010			En concurrence avec Courpalay (Realm), Courpalay (Bluebach), Rozay-en-Brie, et Mauperthuis.
1652 14 636 km²	**Cézy** BLUEBACH	11/03/2011			En concurrence avec Dicy et Véron.
1653 14 636 km²	**Véron** VERMILION REP	11/03/2011			En concurrence avec Dicy et Cézy.
1654 14 16 km²	**Meaux** (*extension*) REALM	21/02/2011			En concurrence avec Fère-en-Tardenois, Meaux (Toreador), Deux-Nanteuil et Varreddes.

ACTIVITÉ DE FORAGE

NOUVELLES IMPLANTATIONS (MARS 2011)

Bassin	Operateur	N° Permis	Gisement / Sondage N° Puits Point de grille	Type de sondage	N° BEPH	Département	Coordonnées LAMBERT Surface Objectif ou fond	Coordonnées GRADES ALTITUDE
PARISIEN	SPPE	M 620	Marcilly le Hayer SLU 6H	W	14-4616-	10	X : 699 912 LIIE Y : 2 377 842 LIIE XOBJ : - YOBJ : -	X : - Y : - ZTAB : 151,55 ZSOL : 147,00
AQUITAINE	VERMILION	C10	Cazaux Cazaux 91 GD	X	12-2462-A	33	X : 319 210 LIIIS Y : 3 256 515 LIIIS XOBJ : - YOBJ : -	X : - Y : - ZTAB : 38,62 ZSOL : 31,00
GUYANE	TULLOW OIL	N 564	Guyane Maritime GM ES 1	W	634-1002	973	X : - Y : - XOBJ : - YOBJ : -	X : 05°49'13.94"N Y : 051°6'29.91"W ZTAB : -2 056,40 ZSOL : 25,60

ÉTAT D'AVANCEMENT DES FORAGES (MARS 2011)

Bassin	Operateur	N° Permis	Gisement / Sondage N° Puits Type N° BEPH	Contracteur Appareil	Date Début Date Fin	Objectifs	Profondeur Départ Profondeur Atteinte Etat	Niveau atteint Résultat
PARISIEN	SPPE	M 620	Marcilly le Hayer SLU 4H W 14-4615-	SMP SMP 5	07/02/2011 04/03/2011	Callovien Inf	0 m 2 200 m Cote Finale	Callovien Inf Indices d'H
PARISIEN	SPPE	M 620	Marcilly le Hayer SLU 6H W 14-4616-	SMP SMP 5	11/03/2011 -	Callovien Inf	0 m 1 504 m En cours	- -
AQUITAINE	VERMILION	C 10	Cazaux Cazaux 91 D X 12-2462-	LARCHFORD Drillmaster 1	25/01/2011 14/03/2011	Purbeckien	0 m 3 497 m Cote Finale	Puberckien Néant
AQUITAINE	VERMILION	C 10	Cazaux Cazaux 91 GD X 12-2462-A	LARCHFORD Drillmaster 1	25/01/2011 15/03/2011	Purbeckien	1 122 m 1 666 m En cours	- -
GUYANE	TULLOW OIL	N 564	Guyane Maritime GM ES 1 W 634-1002	ENSCO DEEPWATER Ensco 8503	04/03/2011 -	Albien	0 m 1 616 m En cours	- -

ACTIVITÉ DE PRODUCTION

INTERVENTIONS SUR LES PUITS

(MARS 2011)

Bassin	Opérateur	Gisement	Puits	Conditions précédentes	Travaux réalisés	Débit huile/gaz m3/jour	BSW %
AQUITAIN	GEOPETROL	CASTERA-LOU	CLU 104	production nulle	pulling	4,2	89
			CLU 111	producteur huile	pulling préventif	3,6	36
	VREP	CAZAUX	CAX 56	producteur huile	work over en cours (mise en production des grès d'Estran)	-	-
			CXP 47	producteur huile	pulling (fuite hydraulique et pompes bloquées)	21,8	-
			CAX 91d		forage (abandon pour reprise en side track)		
			CAX 91d ST1		forage en side track	-	-
		LES PINS	LPS 5	producteur huile	work over	36,8	
		LUGOS	LGS 17	producteur huile	pulling		
PARISIEN	LUNDIN	COURDEMANGE	CDM 1	producteur huile	pulling	5,5	11
		DOMMARTIN-LETTREE	DML 4	producteur huile	pulling	13,7	69
		SOUDRON	SDN 11	producteur huile	pulling (remise en service)	-	-
		VILLEPERDUE	J 50	producteur huile	pulling	3,8	98
			F 01	producteur huile	pulling	-	-
			X 51H	producteur huile	pulling	2,0	63
			W 52H	producteur huile	pulling	1,4	81
			M 11	producteur huile	pulling	1,0	97
			Q 11	producteur huile	pulling	0,5	98
			J 50	producteur huile	pulling	3,8	98
		HAUTEFEUILLE	HFE 2	producteur huile	fraisage (remise en service)	-	-
		VERT LA GRAVELLE		producteur huile	pulling	27,8	2
	VREP	CHAUNOY	CNY 27	producteur huile	pulling	8,0	-
			CNY 100	producteur huile	workover (réactivation)	-	-
			CNY 1	producteur huile	workover (réactivation)	-	-
		CHAMPOTRAN	CHN 6	producteur huile	pulling (mesure de pression)	-	-
		LA TORCHE	LTO 3	puits producteur	pulling	27,7	-
		SAINT LAZARE	SLZ 2	puits en observation	work over (remise en production des perforations existantes)	-	-
	SPPE	ST MARTIN DE BOSSENAY	SMB 107 H	puits de développpement	mise en production et changement pompe	1,4	97
			SMB 117 H	producteur huile	réactivation du puits	3,1	97
			SMB 103 H	producteur huile	chanegement de pompe	1	98
			SMB 217 H	puits de développpement	cimentation du drain	-	-
			SMB 9 GH	puits de développpement	nettoyage du fond du puits	-	-

ACTIVITÉ DE PRODUCTION

PÉTROLE BRUT **FÉVRIER 2011**

BEPH

ZONE	SOCIÉTÉ OPÉRATRICE	GISEMENT	PRODUCTION EN TONNES	
			févr-11	cumul 2011
ALSACE	GÉOPÉTROL	ESCHAU	59	120
		SCHEIBENHARD	343	701
		SCHELMENBERG	155	321
		TOTAL	557	1 143
	OELWEG	MUEHLWEG	24	78
TOTAL ALSACE			**581**	**1 221**
AQUITAINE	TOTAL E&P France	LACQ SUPÉRIEUR	541	1 133
		LAGRAVE	2 576	5 513
		PÉCORADE	1 502	2 965
		VIC BILH	2 417	5 369
		TOTAL	7 036	14 980
	GÉOPÉTROL	BONREPOS	0	0
		CASTÉRA-LOU	756	1 598
		MONTASTRUC	209	446
		TOTAL	965	2 044
	VERMILION REP	CABEIL	120	253
		CAZAUX	4 731	9 514
		COURBEY	1 925	3 430
		LAVERGNE	1 341	2 881
		LES ARBOUSIERS	561	1 250
		LES MIMOSAS	1 771	4 011
		LES PINS	707	1 546
		LUCATS	44	93
		LUGOS	845	1 857
		MOTHES	399	844
		PARENTIS	7 759	16 479
		TAMARIS	0	0
		TOTAL	20 202	42 157
TOTAL AQUITAINE			**28 203**	**59 181**
BASSIN PARISIEN	TOTAL E&P France	ITTEVILLE	8 452	17 646
		LA CROIX-BLANCHE	1 156	2 454
		VERT-LE-GRAND	2 443	5 167
		VERT-LE-PETIT	96	203
		TOTAL	12 147	25 470
	GÉOPÉTROL	BAGNEAUX	88	171
		BRIE	56	88
		FONTAINE-AU-BRON	570	1 311
		LA VIGNOTTE	203	427
		NESLES	0	0
		PÉZARCHES	107	220
		SAINT-GERMAIN	154	411
		SIVRY	293	622
		TOTAL	1 471	3 250
	LUNDIN	COURDEMANGES	233	500
		DOMMARTIN-LETTRÉE	1 193	2 742
		FAB SUD	65	130
		GRANDVILLE	1 155	2 292
		HAUTEFEUILLE	152	302
		LA MOTTE NOIRE	86	198
		MERISIERS	186	320
		SOUDRON	1 443	3 164
		VERT-LA-GRAVELLE	1 171	2 581
		VILLEPERDUE	3 797	7 874
		VILLESENEUX	425	898
		TOTAL	9 906	21 002
	TOREADOR ENERGY France	CHARMOTTES	366	766
		CHÂTEAU-RENARD	728	1 612
		CHUELLES	711	1 561
		COURTENAY	449	1 010
		SAINT-FIRMIN	1 121	2 282
		TOTAL	3 374	7 230
	PÉTROREP	COULOMMES	261	603
		L'ILE DU GORD	443	780
		MONTLEVÉE	48	48
		TOTAL	752	1 431
	SPPE	ST-MARTIN-DE-BOSSENAY	1 404	3 056
		SAINT LUPIEN	615	1 938
		AVON-LA-PEZE	101	243
		TOTAL	2 120	5 237
	VERMILION REP	BRÉMONDERIE	70	143
		CHAMPOTRAN	4 084	8 720
		CHAUNOY	4 554	9 670
		DONNEMARIE	0	0
		LA CONQUILLIE	105	222
		LA TORCHE	1 713	3 492
		MALNOUE	467	959
		SAINT LAZARE	0	0
		VULAINES	332	711
		TOTAL	11 326	23 917
TOTAL BASSIN DE PARIS			**41 096**	**87 536**
T O T A L F R A N C E			**69 881**	**147 938**

ACTIVITÉ DE PRODUCTION

FÉVRIER 2011

GAZ BRUT

ZONE	SOCIÉTÉ OPÉRATRICE	GISEMENT	PRODUCTION EN 10^3 m³	
			févr-11	cumul 2011
AQUITAINE	TOTAL E&P France	ANDOINS	0	0
		LACQ PROFOND	66 410	143 896
		LE LANOT	4 089	8 855
		MEILLON	10 692	23 482
		PÉCORADE	3 879	8 326
		ROUSSE	962	2 416
		VIC BILH	2 972	6 409
		TOTAL	**89 004**	**193 384**
	VERMILION REP	PARENTIS	501	1 058
		TOTAL	501	1 058
TOTAL AQUITAINE			**89 505**	**194 442**
BASSIN PARISIEN	VERMILION REP	CHAUNOY	195	412
	GAZ DE FRANCE	TROIS-FONTAINES	0	0
	GAZONOR	DÉSIRÉE	0	0
		POISSONNIÈRE	6 411	15 507
		TOTAL	6 411	15 507
TOTAL BASSIN PARISIEN			**6 606**	**15 919**
TOTAL FRANCE			**96 111**	**210 361**

GAZ COMMERCIALISÉ

ZONE	SOCIÉTÉ OPÉRATRICE	CENTRE DE TRAITEMENT	PRODUCTION EN 10^3 m³	
			févr-11	cumul 2011
AQUITAINE	TOTAL E&P France	LACQ	48 166	107 406
		TOTAL	**48 166**	**107 406**
TOTAL AQUITAINE			48 166	107 406
BASSIN PARISIEN	VERMILION REP	CHAUNOY	0	0
	GAZ DE FRANCE	TROIS-FONTAINES	0	0
	GAZONOR	DÉSIRÉE	0	0
		POISSONNIÈRE	5 286	12 938
		TOTAL	5 286	12 938
TOTAL BASSIN PARISIEN			5 286	12 938
TOTAL FRANCE			**53 452**	**120 344**

HYDROCARBURES EXTRAITS DU GAZ NATUREL

ZONE	SOCIÉTÉ OPÉRATRICE	NATURE	PRODUCTION EN TONNES	
			févr-11	CUMULÉ 2011
AQUITAINE	TOTAL E&P France	ESSENCES	983	2 128
		CONDENSATS	1 451	3 141
TOTAL FRANCE			**2 434**	**5 269**

PRODUIT CONNEXE

ZONE	SOCIÉTÉ OPÉRATRICE	NATURE	PRODUCTION EN TONNES	
			févr-11	CUMULÉ 2011
AQUITAINE	TOTAL E&P France	SOUFRE	**17 805**	**39 507**

ACTIVITÉ DE PRODUCTION

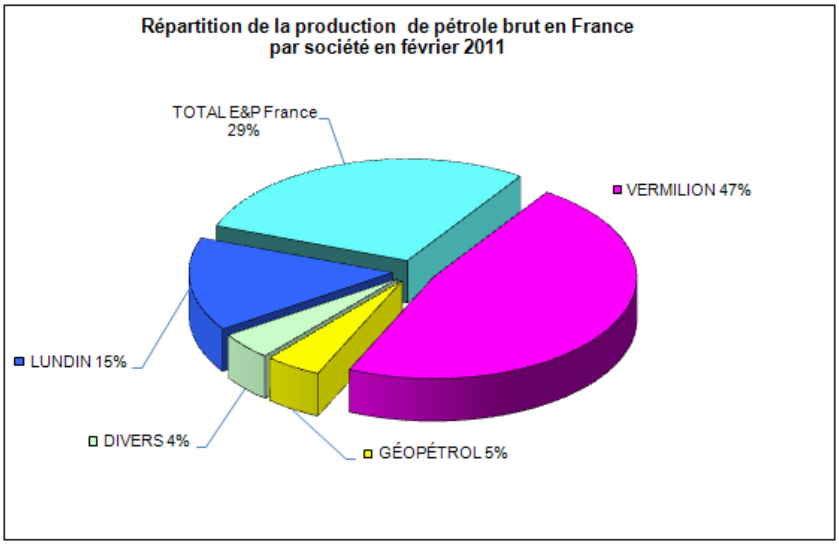

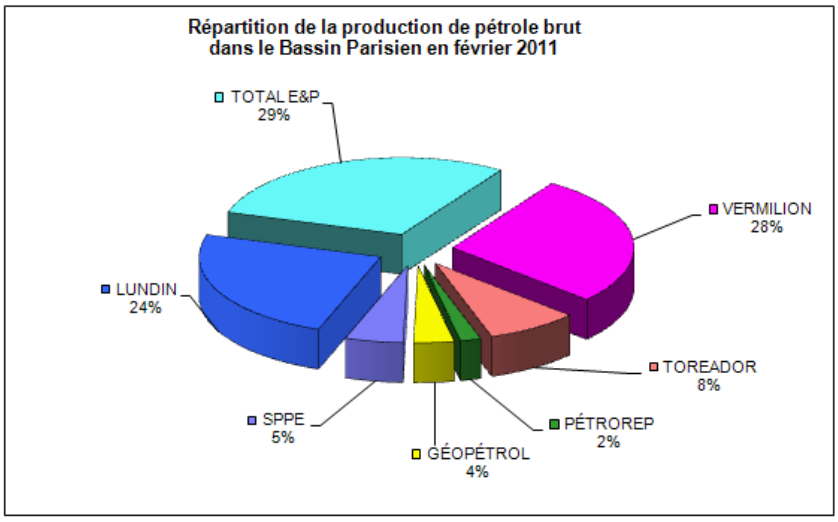

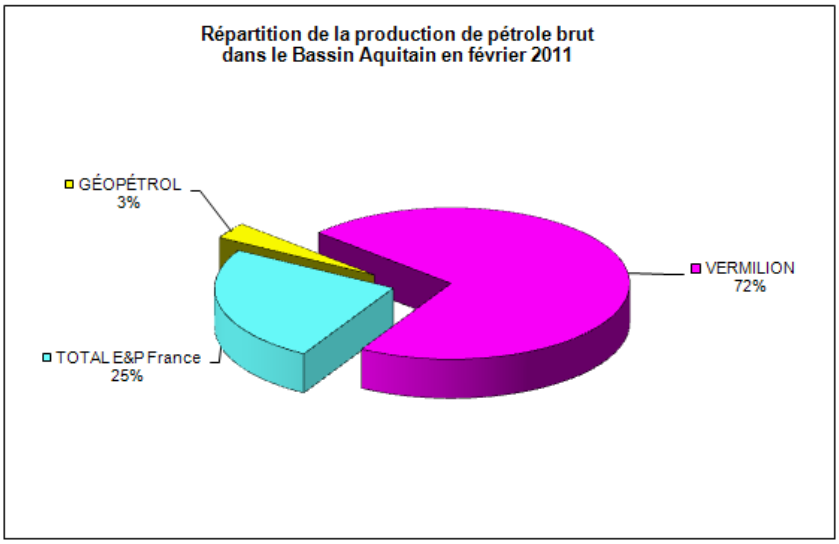



http://www.developpement-durable.gouv.fr/-Energies,198-.html